แผนพัฒนาท้องถิ่น (พ.ศ.๒๕๖๖ – ๒๕๗๐)

เปลี่ยนแปลง แก้ไข ครั้งที่ ๕

องค์การบริหารส่วนตำบลกุดผึ้ง

อำเภอสุวรรณคูหา จังหวัดหนองบัวลำภู

ประกาศองค์การบริหารส่วนตำบลกุดผึ้ง
เรื่อง ประกาศใช้แผนพัฒนาท้องถิ่น (พ.ศ. ๒๕๖๖ - ๒๕๗๐)
เปลี่ยนแปลง แก้ไข ครั้งที่ ๕

ตามที่องค์การบริหารส่วนตำบลกุดผึ้ง ได้จัดทำแผนพัฒนาท้องถิ่น (พ.ศ.๒๕๖๖ – ๒๕๗๐) เปลี่ยนแปลง แก้ไข ครั้งที่ ๕ พ.ศ. ๒๕๖๗ ตามระเบียบกระทรวงมหาดไทยว่าด้วยการจัดทำแผนพัฒนาขององค์กรปกครองส่วนท้องถิ่น พ.ศ. ๒๕๔๘ และแก้ไขเพิ่มเติมฉบับที่ ๓ พ.ศ.๒๕๖๑ โดยได้รับความเห็นชอบจากผู้บริหารท้องถิ่นและสภาท้องถิ่นแล้วนั้น

อาศัยอำนาจตามความในหมวดที่ ๕ ข้อ ๒๒ แห่งระเบียบกระทรวงมหาดไทยว่าด้วยการจัดทำแผนพัฒนาท้องถิ่นขององค์กรปกครองส่วนท้องถิ่น พ.ศ. ๒๕๔๘ แก้ไขเพิ่มเติม (ฉบับที่ ๒) พ.ศ.๒๕๕๙ (ฉบับที่ ๓) พ.ศ.๒๕๖๑ จึงขอประกาศใช้แผนพัฒนาท้องถิ่น (พ.ศ. ๒๕๖๖ - ๒๕๗๐) เปลี่ยนแปลง แก้ไข ครั้งที่ ๕ ประจำปีงบประมาณ พ.ศ.๒๕๖๘ เพื่อเป็นแนวทางในการพัฒนาในปีงบประมาณ พ.ศ.๒๕๖๖ - ๒๕๗๐ ต่อไป

จึงประกาศให้ทราบโดยทั่วกัน

ประกาศ ณ วันที่ ๓ ธันวาคม พ.ศ. ๒๕๖๗

(นายวิชัย เมืองคุณ)
นายกองค์การบริหารส่วนตำบลกุดผึ้ง

คำนำ

ตามระเบียบกระทรวงมหาดไทย ว่าด้วยจัดทำแผนพัฒนาขององค์กรปกครองส่วนท้องถิ่น พ.ศ. ๒๕๔๘ และหนังสือซักซ้อมแนวทางการทบทวนแผนพัฒนาท้องถิ่น พร้อมทั้งกำหนดระยะเวลาแผนพัฒนาท้องถิ่นเป็นระยะเวลาห้าปี (พ.ศ.๒๕๖๖ – ๒๕๗๐) ซึ่งถือว่าเป็นแผนพัฒนา ขององค์กรปกครองส่วนท้องถิ่นที่สอดคล้องกับแผนยุทธศาสตร์การพัฒนา อันมีลักษณะเป็นการกำหนดรายละเอียดแผนงาน โครงการพัฒนาที่จัดทำขึ้นสำหรับปีงบประมาณแต่ละปี ซึ่งมีความต่อเนื่องและเป็นแผนก้าวหน้า ครอบคลุมระยะเวลาห้าปี อีกทั้งยังเป็นกรอบในการจัดทำงบประมาณรายจ่ายประจำปีและงบประมาณรายจ่าย เพิ่มเติม รวมทั้งวางแนวทางเพื่อให้มีการปฏิบัติให้บรรลุวัตถุประสงค์ตามโครงการ/กิจกรรม ที่กำหนดไว้ในแผนพัฒนา และเมื่อได้ดำเนินการจัดทำแผนพัฒนาไปแล้ว หากองค์กรปกครองส่วนท้องถิ่นต้องแก้ไข เพิ่มเติม หรือเปลี่ยนแปลงแผนพัฒนา ก็สามารถทำได้ โดยอาศัยอำนาจตามระเบียบกระทรวงมหาดไทยว่าด้วย การจัดทำแผนพัฒนาขององค์กรปกครองส่วนท้องถิ่น พ.ศ.๒๕๔๘ แก้ไขเพิ่มเติมถึง (ฉบับที่ ๓) พ.ศ.๒๕๖๑ หมวด ๔ ข้อ ๒๒ และข้อ ๒๒/๑ ๒๒/๒

องค์การบริหารส่วนตำบลกุดผึ้ง มีภารกิจสำคัญในการพัฒนาท้องถิ่นในเขตพื้นที่รับผิดชอบเพื่อพัฒนาคุณภาพชีวิตของประชาชนในส่วนรวมให้ดีขึ้น และได้มีการจัดทำแผนพัฒนา (พ.ศ.๒๕๖๖ - ๒๕๗๐) เปลี่ยนแปลง แก้ไข ครั้งที่ ๕ ตามนโยบายของรัฐเพื่อให้มีความสอดคล้องเชื่อมโยงกับแผนพัฒนาจังหวัด และแผนพัฒนาภาค เพื่อให้สามารถแก้ปัญหา ความจำเป็นเร่งด่วน ทันต่อสถานการณ์ในปัจจุบัน บรรเทาความเดือดร้อนของประชาชน อีกทั้งใช้เป็นกรอบในการพิจารณาจัดสรรงบประมาณต่อไป

สำนักปลัดองค์การบริหารส่วนตำบลกุดผึ้ง

สารบัญ

เรื่อง	หน้า
ส่วนที่ ๑ สภาพทั่วไปและข้อมูลพื้นฐาน	๑ – ๑๓
ส่วนที่ ๒ ยุทธศาสตร์องค์กรปกครองส่วนท้องถิ่น	
๑. ความสัมพันธ์ระหว่างแผนพัฒนาระดับมหภาค	
(๑.๑) แผนยุทธศาสตร์ชาติ ๒๐ ปี	๑๔ - ๑๖
(๑.๒) แผนพัฒนาเศรษฐกิจและสังคมแห่งชาติ ฉบับที่ ๑๒	๑๗
(๑.๓) แผนพัฒนาภาค/แผนพัฒนากลุ่มจังหวัด/แผนพัฒนาจังหวัด	๑๘
(๑.๔) ยุทธศาสตร์การพัฒนาขององค์กรปกครองส่วนท้องถิ่นในเขตจังหวัดหนองบัวลำภู	๒๑ - ๒๓
(๑.๕) ความสอดคล้องกับ THAILAND ๔.๐	๒๔ - ๒๖
๒. ยุทธศาสตร์ขององค์กรปกครองส่วนท้องถิ่น	๒๗ – ๒๙
๓. โครงสร้างความเชื่อมโยงแผนยุทธศาสตร์การพัฒนา (พ.ศ.๒๕๖๖ - ๒๕๗๐)	๓๐ - ๓๒
ความเชื่อมโยงแผนยุทธศาสตร์แผนพัฒนาภาค/แผนพัฒนากลุ่มจังหวัด/แผนพัฒนาจังหวัด และแผนพัฒนาองค์การบริหารส่วนตำบลกุดผึ้ง	
๔. การวิเคราะห์เพื่อพัฒนาท้องถิ่น	๓๓ - ๓๕
๕. การประเมินสถานการณ์สภาพแวดล้อมภายนอกที่เกี่ยวข้อง	๓๕ - ๓๖
<u>บัญชีโครงการพัฒนาท้องถิ่น</u>	
(เปลี่ยนแปลง แก้ไข) ยุทธศาสตร์ที่ ๒ ด้านโครงสร้างพื้นฐาน	๓๗ – ๙๐
ส่วนที่ ๓ การนำแผนพัฒนาท้องถิ่นสี่ปีไปสู่การปฏิบัติ	
๑.ยุทธศาสตร์การพัฒนาและแผนงาน	๙๑
แผนผังยุทธศาสตร์และการพัฒนาจัดหวัด	๙๑
ส่วนที่ ๔ การติดตามและประเมินผล	๙๒ - ๑๐๔

ส่วนที่ ๑
สภาพทั่วไปและข้อมูลพื้นฐาน

๑.ด้านกายภาพ

๑.๑ ที่ตั้งของหมู่บ้านหรือชุมชน

องค์การบริหารส่วนตำบลกุดผึ้ง เป็นหน่วยการปกครองท้องถิ่นรูปแบบหนึ่ง ที่มีวิวัฒนาการมาจากสภาตำบลเนื่องจากรัฐบาลในสมัยนั้น มีนโยบายที่จะกระจายอำนาจการปกครองลงสู่ประชาชนให้มากขึ้น จึงพิจารณาปรับปรุงกฎหมายที่เกี่ยวกับ “สภาตำบล” ที่มีอยู่เดิมเสียใหม่ มีการประกาศใช้พระราชบัญญัติสภาตำบลและองค์การบริหารส่วนตำบล พ.ศ. ๒๕๓๗ โดยให้มีการยกฐานะสภาตำบลที่มีรายได้ตามเกณฑ์ที่กำหนดขึ้นเป็นองค์การปกครองส่วนท้องถิ่นรูปแบบใหม่ เรียกว่า “องค์การบริหารส่วนตำบล” และต่อมาได้มีการแก้ไขปรับปรุงพระราชบัญญัติจนถึงฉบับที่ ๖ พ.ศ. ๒๕๕๒ ประกาศใช้เมื่อ ๒๖ พฤศจิกายน ๒๕๓๗ องค์การบริหารส่วนตำบลมีฐานะเป็นนิติบุคคลและเป็นราชการบริหารส่วนท้องถิ่น องค์การบริหารส่วนตำบลกุดผึ้งสำนักงานตั้งอยู่หมู่ที่ ๑ ตำบลกุดผึ้ง อำเภอสุวรรณคูหา จังหวัดหนองบัวลำภู อยู่ทางทิศเหนือของจังหวัดหนองบัวลำภู ระยะห่างจากอำเภอสุวรรณคูหา ๔ กิโลเมตรและห่างจากจังหวัด ๕๘ กิโลเมตร

๑.๒ ลักษณะภูมิประเทศ

บริเวณโดยรอบเป็นที่ลุ่มลาดเอียงลงสู่ห้วยน้ำโมง ประกอบด้วยทุ่งนา ป่าไม้ และภูเขา พื้นที่ส่วนใหญ่เป็นดินปนทรายและดินลูกรัง ชั้นล่างเป็นดินดานไม่เก็บน้ำหรือไม่อุ้มน้ำในฤดูแล้ง มีลำห้วยต่าง ๆ ไหลผ่าน เช่น ห้วยน้ำโมง ห้วยยาง ห้วยบน ห้วยน้ำกง ห้วยฮวก อ่างเก็บน้ำทามคำไฮ เป็นต้น

ที่ตั้ง ตำบลกุดผึ้ง มีจำนวนทั้งหมด ๑๑ หมู่บ้าน ซึ่งมีอาณาเขตติดต่อกับพื้นที่ใกล้เคียง ดังนี้

ทิศเหนือ มีอาณาเขตติดกับ ตำบลนาสี อำเภอสุวรรณคูหา จังหวัดหนองบัวลำภู

ทิศใต้ มีอาณาเขตติดกับ ตำบลนาด่าน ตำบลนาดี อำเภอสุวรรณคูหา จังหวัดหนองบัวลำภู

ทิศตะวันออก มีอาณาเขตติดกับ ตำบลจำปาโมง อำเภอบ้านผือ จังหวัดอุดรธานี

ทิศตะวันตก มีอาณาเขตติดกับ ตำบลบ้านโคก อำเภอสุวรรณคูหา จังหวัดหนองบัวลำภู

พื้นที่ องค์การบริหารส่วนตำบลกุดผึ้ง มีจำนวน ๙๙ ตารางกิโลเมตร

๑.๓ ลักษณะภูมิอากาศ

๑. ฤดูฝน เริ่มตั้งแต่กลางเดือนพฤษภาคม ถึง ปลายตุลาคม ระยะนี้จะได้รับอิทธิพลลมตะวันตกเฉียงใต้ หย่อมความกดอากาศสูงอยู่ที่มหาสมุทรอินเดีย ลมนี้จะพัดความชุ่มชื้นจากมหาสมุทรอินเดียมาปกคลุมประเทศไทย ร่องความกดอากาศต่ำ จะเคลื่อนที่จากภาคใต้พาดผ่านมายังภาคตะวันออกเฉียงเหนือ รวมทั้งจังหวัดหนองบัวลำภู ทำให้มีฝนตกชุก เดือนที่มีปริมาณน้ำฝนมากที่สุดได้แก่เดือนสิงหาคม

๒. ฤดูหนาว เริ่มตั้งแต่ปลายเดือนตุลาคม ถึง กลางเดือนกุมภาพันธ์ ระยะนี้ได้รับอิทธิพลของลมมรสุมตะวันออกเฉียงเหนือ หย่อมความกดอากาศสูงอยู่ที่ประเทศรัสเซีย จีน และได้พัดเอาอากาศหนาวเย็นมาปกคลุมประเทศไทย โดยเฉพาะภาคเหนือ ภาคตะวันออกเฉียงเหนือ จะได้รับอิทธิพลจากลมชนิดนี้มาก ทำให้อากาศหนาวเย็นทั่วไปทั้งจังหวัดหนองบัวลำภู เดือนที่มีอากาศหนาวมากได้แก่ เดือน มกราคม

๓. ฤดูร้อน เริ่มตั้งแต่ กลางเดือนกุมภาพันธ์ ถึงปลายเดือนพฤษภาคม อากาศจะร้อน อบอ้าวทั่วทุกเขตพื้นที่ของจังหวัด เพราะระยะนี้เป็นช่วงปลอดลมมรสุม เดือนที่มีอากาศร้อนที่สุด คือเดือนเมษายน

๑.๔ ลักษณะดิน

โดยทั่วไปมีลักษณะเป็นที่ราบเป็นจุดตั้งชุมชน บริเวณโดยรอบเป็นที่ลุ่มลาดเอียงลงสู่ห้วยโมง ประกอบด้วยทุ่งนา ป่าไม้ และภูเขา พื้นที่ส่วนใหญ่เป็นดินปนทรายและดินลูกรัง ชั้นล่างเป็นดินดานไม่เก็บน้ำหรือไม่อุ้มน้ำในฤดูแล้ง

๑.๕ ลักษณะแหล่งน้ำ

คุณภาพแหล่งน้ำ โดยทั่วไป สภาพแหล่งน้ำ ลำคลอง ห้วย อยู่ในสภาพตื้นเขิน ทำให้สามารถใช้ประโยชน์ได้ไม่เต็มที่ ระบบจัดการด้านสิ่งแวดล้อมยังมีปัญหา คือ ระบบระบายน้ำ เนื่องจาก สภาพภูมิประเทศที่เป็นราบลุ่มและบริเวณโดยรอบองค์การบริหารส่วนตำบลกุดผึ้งมีปัญหาเรื่องน้ำท่วม ยังไม่มีระบบระบายน้ำที่ถูกต้องและเหมาะสม ทำให้ปัญหาน้ำท่วมขังระยะสั้น ๆ เมื่อฝนตกหนัก

ประเภททรัพยากรแหล่งน้ำ ได้แก่ ลำห้วย และลำคลอง

จำนวนทรัพยากรแหล่งน้ำ มีลำห้วย จำนวน ๗ แห่ง หนองน้ำ จำนวน ๑ แห่ง อ่างเก็บน้ำ ๑ แห่ง ดังนี้

๑) ลำห้วยน้ำโมง
๒) ลำห้วยยาง
๓) ลำห้วยบน
๔) ลำห้วยน้ำกง
๕) ลำห้วยฮวก
๖) ลำห้วยโคโล่
๗) อ่างเก็บน้ำทามคำไฮ
๘) หนองน้ำอรชร

๑.๖ ลักษณะของไม้และป่าไม้

เป็นพื้นที่ราบลุ่ม ด้วยทุ่งนา ป่าเบญจพรรณ ลักษณะทั่วไปเป็นป่าโปร่ง พื้นที่ป่าไม้ไม่รกทึบ มีไม้ไผ่ชนิดต่างๆ ขึ้นอยู่มาก มีอยู่ทั่วไปตามภาคต่างๆ ที่เป็นที่ราบ หรือตามเนินเขา พันธุ์ไม้จะผลัดใบในฤดูแล้ง การกระจายของป่าเบญจพรรณในประเทศไทย พบในภาคเหนือ ภาคกลาง และภาคอีสาน ครอบคลุมต่ำลงไปจนถึงจังหวัดประจวบคีรีขันธ์ตอนบน มีปรากฏที่ระดับความสูงตั้งแต่ ๕๐ เมตร ถึง ๘๐๐ เมตร หรือสูงกว่านี้ในบางจุด

๒. ด้านการเมือง/การปกครอง

๒.๑ เขตการปกครอง

เขตการปกครอง องค์การบริหารส่วนตำบลกุดผึ้ง ได้แบ่งเขตการปกครองออกเป็น ๒ ตำบล ๑๑ หมู่บ้าน ดังนี้

๑. ตำบลกุดผึ้ง ประกอบด้วย ๗ หมู่บ้าน

๑. บ้านกุดผึ้ง	หมู่ ๑
๒. บ้านเชียงฮาย	หมู่ ๓
๓. บ้านโนนป่าหว้าน	หมู่ ๔
๔. บ้านนาไก่	หมู่ ๕
๕. บ้านนาไร่เดียว	หมู่ ๖
๖. บ้านหินนกยูง	หมู่ ๗
๗. บ้านนาคำน้อย	หมู่ ๘

๒. ตำบลสุวรรณคูหา ประกอบด้วย ๔ ชุมชน

๑. บ้านทรายทอง	หมู่ ๑
๒. บ้านภูวงศ์	หมู่ ๒
๓. บ้านพนมพัฒนา	หมู่ ๕
๔. บ้านหนองกุงใต้	หมู่ ๗

๒.๒ การเลือกตั้ง

ในเขตองค์การบริหารส่วนตำบลกุดผึ้ง ประชาชนได้เข้ามามีส่วนร่วมในทางการเมืองการปกครองตนเองในรูปของผู้ใหญ่บ้าน ผู้ช่วยผู้ใหญ่บ้าน สมาชิกสภาองค์การบริหารส่วนตำบล กรรมการคุ้ม, ประชาคมหมู่บ้าน เพื่อทำหน้าที่ในการเข้ามามีส่วนร่วมในการกำหนดนโยบายของท้องถิ่น เสนอปัญหาและความต้อง และร่วมกับองค์การบริหารส่วนตำบล ในลักษณะของการ “ร่วมคิด ร่วมทำ ร่วมรับผิดชอบ ร่วมรับผลประโยชน์”

ปัญหาอุปสรรค คือ ประชาชนส่วนใหญ่ยังไม่เข้าใจในการเลือกตั้งผู้บริหารท้องถิ่นว่าคณะผู้บริหารที่ได้รับการได้เลือกเข้ามานั้นมีความสำคัญอย่างไร มีภารกิจอะไรบ้าง โดยเฉพาะในเรื่องการบริหารการพัฒนาท้องถิ่นให้เกิดความเจริญรุ่งเรือง จึงไม่ให้ความสำคัญในการออกมาใช้สิทธิเท่าใดนัก

๒.๒.๑ โครงสร้าง การบริหารงาน แบ่งออกเป็น ๒ ส่วน คือ ด้านการเมือง ประกอบด้วย นายกองค์การบริหารส่วนตำบล รองนายกองการบริหารส่วนตำบล เลขานุการนากยก และสมาชิกสภาองค์การบริหารส่วนตำบล และ ด้านการบริหาร ประกอบด้วยส่วนราชการและพนักงานประจำ ดังนี้

โครงสร้างองค์การบริหารส่วนตำบลกุดผึ้ง

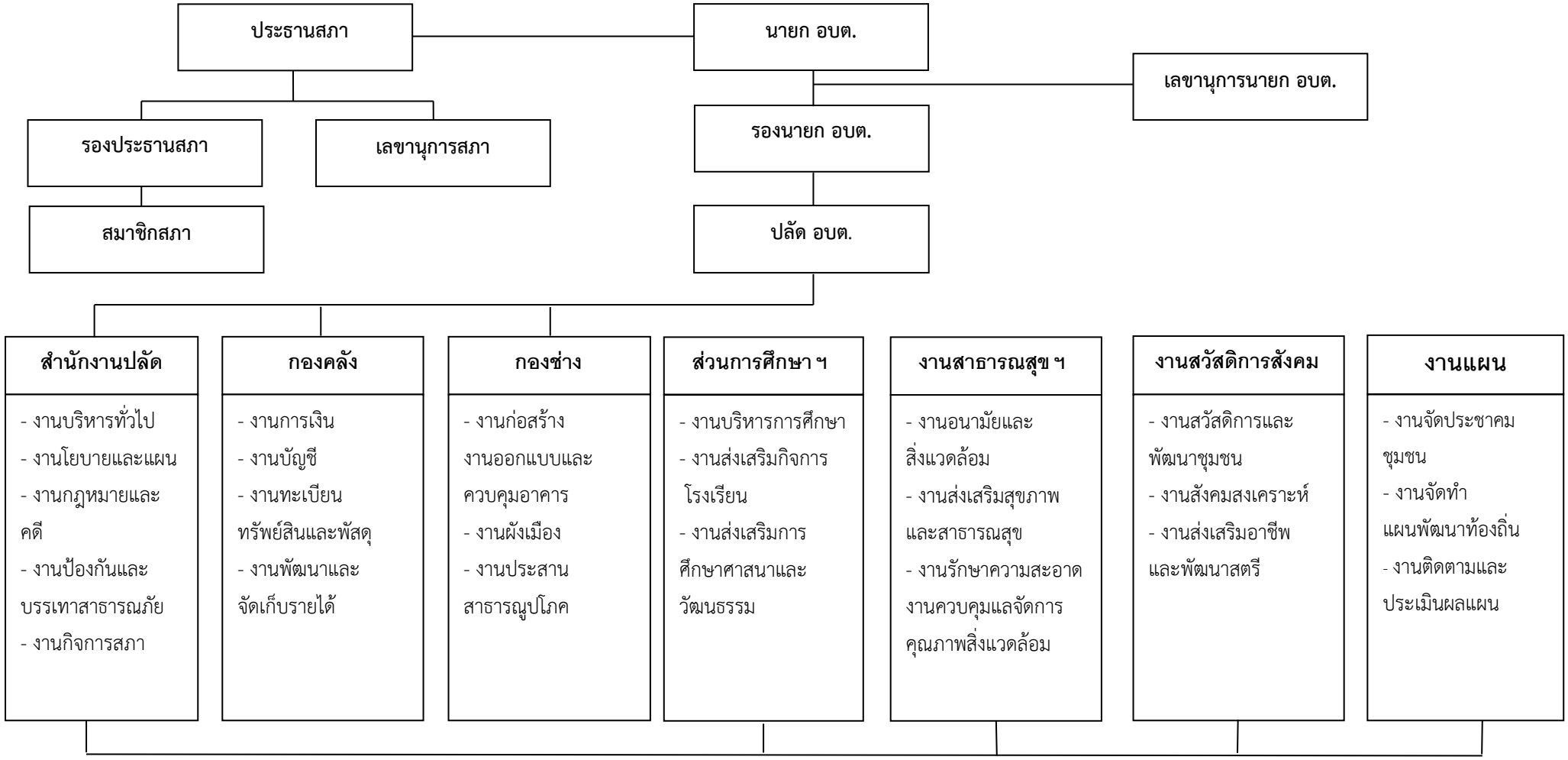

โครงสร้างด้านการเมือง ประกอบด้วย

คณะผู้บริหารองค์การบริหารส่วนตำบลกุดผึ้ง

นายกองค์การบริการส่วนตำบล นายวิชัย เมืองคุณ

เลขานุการ ๑. นางประยัติ จันทฟอง

รองนายกองค์การบริหารส่วนตำบล

๑. นายอำพร ทองบัว

๒. นายดาวเรือง พรมศรี

สภาองค์การบริหารส่วนตำบลกุดผึ้ง

ประธานสภาองค์การบริหารส่วนตำบล

นายบุญชู วงศ์อั้ว

รองประธานสภาองค์การบริหารส่วนตำบล

นายแถว เขื่อนไชย

เลขานุการสภาฯ

นายธไนศวรรย์ จันทร์ภูผา

สมาชิกสภาองค์การบริหารส่วนตำบล

ตำบลกุดผึ้ง

นายสุพจน์ พรมลา	อบต. หมู่ ๔
นายธไนศวรรย์ จันทร์ภูผา	อบต. หมู่ ๕
นายสาโรช สาวิสัย	อบต. หมู่ ๖
นายบุญหลอม อินฤทธิ์	อบต. หมู่ ๗
นายคำพร โพธิ์จันทร์	อบต. หมู่ ๘

ตำบลสุวรรณคูหา

นายอาทิตย์ กองดี	อบต. หมู่ ๑
นายคำเพียน สุพรมอินทร์	อบต. หมู่ ๒
นางกุสุมาพร กลางแม	อบต. หมู่ ๕
นางสายชล แคนติ	อบต. หมู่ ๗

๒.๒.๒ โครงสร้างด้านการบริหาร

องค์การบริหารส่วนตำบลกุดผึ้ง แบ่งส่วนราชการเป็น ๔ ส่วน มีอัตรากำลัง บริหารท้องถิ่นระดับกลาง ๑ คน บริหารท้องถิ่นระดับต้น ๒ คน พนักงานองค์การบริหารส่วนตำบล ๑๒ คน ครู ๘ คน ผู้ดูแลเด็ก ๕ คน ลูกจ้างภารกิจ ๑๐ คน พนักงานจ้างชั่วคราว ๒ คน รวมทั้งสิ้น ๔๐ คน

สังกัด	จำนวนพนักงาน แยกตามระดับ								ลูกจ้าง		
	ปฏิบัติงาน	ชำนาญงาน	ปฏิบัติการ/คศ.๑	ชำนาญการ/คศ.๒	อำนวยการระดับต้น	อำนวยการระดับกลาง	บริหารท้องถิ่นระดับต้น	บริหารงานท้องถิ่นระดับกลาง	ภารกิจทั่วไป/ผู้ดูแลเด็ก	ลูกจ้างชั่วคราว	รวม
สำนักปลัด	๑	๒	๓				๑	๑	๕	๑	๑๔
กองคลัง		๑	๑						๓		๕
ส่วนการศึกษาฯ				๘					๗		๑๕
กองช่าง	๑	๑			๑				๓		๖
ตรวจสอบภายใน			๑								๑
รวม	๔	๒	๘	๖	๑		๑	๑	๑๘	๑	๔๑

ที่มา : องค์การบริหารส่วนตำบลกุดผึ้ง มีนาคม ๒๕๖๗

๒.๒.๓ การคลังขององค์การบริหารส่วนตำบล รายรับขององค์การบริหารส่วนตำบลประกอบด้วย รายได้และเงินอื่น ดังนี้

รายได้ ประกอบด้วย

๑. ภาษีอากรซึ่งองค์การบริหารส่วนตำบลมีอำนาจจัดเก็บ เช่น ภาษีโรงเรือนและที่ดิน ภาษีป้าย อากรฆ่าสัตว์ หรือที่รัฐบาลจัดเก็บแล้วโอนทั้งหมดหรือบางส่วนให้แก่องค์การบริหารส่วนตำบล เช่น ภาษีการค้า ภาษีและค่าธรรมเนียมรถยนต์และล้อเลื่อน ภาษีสุรา ภาษีสรรพสามิต

๒. ค่าธรรมเนียม ค่าปรับและใบอนุญาต ซึ่งองค์การบริหารส่วนตำบลมีอำนาจจัดเก็บหรือที่รัฐบาลจัดเก็บแล้ว โอนทั้งหมดหรือบางส่วนให้องค์การบริหารส่วนตำบลตามกฎหมายกำหนด เช่น ค่าธรรมเนียมเกี่ยวกับการฆ่าสัตว์ ค่าธรรมเนียมใบอนุญาตขายสุรา ฯลฯ

๓. รายได้จากทรัพย์สิน เป็นรายได้ที่เกิดจากดอกเบี้ยเงินฝาก และจากการให้เช่าสถานที่ หรือที่ดินซึ่งเป็นทรัพย์สินขององค์การบริหารส่วนตำบลหรืออยู่ในความควบคุมดูแลขององค์การบริหารส่วนตำบล เช่น ค่าเช่าที่ดิน ค่าเช่าสถานที่ พันธบัตร หรือเงินกู้ หรือเงินฝาก ฯลฯ

๔. รายได้จากสาธารณูปโภคและการพาณิชย์ เช่น เงินเหลือจ่ายท้องถิ่น จากการประปา ฯลฯ

๕. เงินอุดหนุนที่รัฐบาลหรือหน่วยงานอื่นจัดสรรให้ เช่น เงินอุดหนุนทั่วไป, เงินอุดหนุนเฉพาะกิจ รายได้เบ็ดเตล็ดซึ่งเป็นรายได้ที่ไม่เข้าลักษณะรายได้หมวดหนึ่งหมวดใดดังกล่าวข้างต้น เช่น เงินที่มีผู้อุทิศให้

๖.รายรับองค์การบริหารส่วนตำบลกุดผึ้ง

หมวด /ประเภท	ปี ๒๕๖๕	ปี ๒๕๖๖	ประมาณการ ปี ๒๕๖๗	ประมาณการ ปี ๒๕๖๘	รวมทั้งสิ้น
หมวดภาษีอากร	๒๐๗,๙๒๐	๒๐๗,๙๒๐	๒๐๗,๙๒๐	๒๐๗,๙๒๐	๘๓๑,๖๘๐
หมวดค่าธรรมเนียม ค่าปรับ และใบอนุญาต	๓๕,๔๗๙.๕๐	๑๒,๗๓๓	๒,๙๐๗	๒,๙๐๗	๕๔,๐๒๖.๕๐
หมวดรายได้จาก ทรัพย์สิน	๕๒,๙๙๑.๔๐	๗๖,๐๒๙.๑๕	๕๒,๙๙๑.๐๐	๗๖,๐๒๙.๐๐	๒๕๘,๐๔๐.๕๕
หมวดรายได้จาก สาธารณูปโภคและการพาณิชย์	๕๒,๙๙๑.๔๐	๗๖,๐๒๙.๑๕	๕๒,๙๙๑.๐๐	๗๖,๐๒๙.๐๐	๒๕๘,๐๔๐.๕๕
หมวดรายได้เบ็ดเตล็ด	๒๐๐.๐๒	๑๔๐.๑	๒๐๐	๑๐๐	๖๔๐.๑๒
หมวดภาษีจัดสรร	๑๙,๗๙๓,๗๕๙.๒๑	๑๙,๓๓๐,๓๑๐.๙๓	๑๙,๗๙๓,๑๒๐.๐๐	๑๙,๓๓๐,๓๐๗.๐๐	๗๘,๒๔๗,๒๙๗.๑๔
หมวดเงินอุดหนุนทั่วไป	๑๙,๙๔๘,๒๖๙.๙๔	๒๐,๘๙๓,๓๙๔.๓๒	๑๙,๙๔๘,๒๗๐.๐๐	๒๐,๘๙๓,๓๙๔.๐๐	๗๙,๖๔๙,๗๒๕
รวม	๔๐,๐๙๑,๖๑๑	๔๐,๕๙๖,๕๕๗	๔๐,๐๕๘,๓๙๙	๔๐,๕๘๖,๖๘๖	๗๙,๖๔๙,๗๒๕

รายจ่าย ประกอบด้วย

๑.๑ รายจ่ายงบกลางซึ่งเกี่ยวกับรายจ่ายตามข้อผูกพัน เช่น เงินสมทบกองทุนบำเหน็จบำนาญข้าราชการส่วนท้องถิ่น ฯ เงินสำรองจ่าย และ เงินตั้งจ่ายเหลืองบประมาณรายจ่ายเฉพาะการ

รายจ่ายของหน่วยงาน แยกเป็น ๑.๑ รายจ่ายประจำ ประกอบด้วย หมวดเงินเดือนและค่าจ้างประจำ หมวดค่าจ้างชั่วคราว หมวดค่าตอบแทนใช้สอยและวัสดุ หมวดค่าสาธารณูปโภค หมวดเงินอุดหนุน หมวดรายจ่ายอื่น

๑.๒ รายจ่ายเพื่อการลงทุน ประกอบด้วย หมวดค่าครุภัณฑ์ที่ดินและสิ่งก่อสร้าง

๑.๓ รายจ่ายองค์การบริหารส่วนตำบลกุดผึ้ง ย้อนหลัง ๓ ปี

สรุปรายจ่ายจริงระหว่างปีงบประมาณ พ.ศ. ๒๕๖๔ - ๒๕๖๖

หมวด /ประเภท	ปี ๒๕๖๔	ปี ๒๕๖๕	ปี ๒๕๖๖
งบกลาง	๙,๐๒๘,๙๓๐.๐๐	๗,๒๓๙,๔๕๓.๐๐	๘,๔๗๕,๑๓๒.๐๐
หมวดเงินอุดหนุน	๒,๔๕๔,๐๐๐.๐๐	๑,๕๑๑,๒๕๐.๐๐	๒,๒๑๘,๕๓๙.๐๒
งบดำเนินการ	๖,๗๘๙,๑๔๙.๐๐	๖,๐๘๖,๙๐๘.๒๒	๗,๗๒๕,๘๖๖.๕๑
งบบุคลากร	๑๔,๖๐๐,๘๒๘.๐๐	๑๐,๗๘๘,๒๕๕.๐๐	๑๒,๒๖๗,๓๙๖.๐๐
งบลงทุน	๓,๓๔๔,๓๐๐.๐๐	๓,๖๔๒,๓๙๐.๐๐	๓,๔๒๙,๓๕๐.๐๐
รวมสุทธิ	๓๖,๒๑๗,๒๐๗.๐๐	๒๙,๒๖๘,๒๕๖.๒๒	๓๔,๑๑๖,๒๘๓.๕๑

รายจ่าย ประกอบด้วย

๑.รายจ่ายงบกลางรายจ่ายตามข้อผูกพัน เช่น เงินสมทบกองทุนบำเหน็จบำนาญข้าราชการส่วนท้องถิ่นฯเงินสำรองจ่าย และ เงินตั้งจ่ายเหลืองบประมาณรายจ่ายเฉพาะการ

รายจ่ายของหน่วยงาน แยกเป็น

๑.๑ รายจ่ายประจำ ประกอบด้วย หมวดเงินเดือนและค่าจ้างประจำ หมวดค่าจ้างชั่วคราว หมวดค่าตอบแทนใช้สอยและวัสดุ หมวดค่าสาธารณูปโภค หมวดเงินอุดหนุน หมวดรายจ่ายอื่น

๑.๒ รายจ่ายเพื่อการลงทุน ประกอบด้วย หมวดค่าครุภัณฑ์ที่ดินและสิ่งก่อสร้าง

๓. ประชากร

ประชากรทั้งสิ้น จำนวน ๕,๕๘๙ คน แยกเป็นชาย ๒,๗๘๙ คน หญิง ๒,๘๐๐ คน

จำนวน ครัวเรือน ๑,๗๑๘ ครัวเรือน

ความหนาแน่น ของประชากรต่อพื้นที่ ๕๘ คน / ตารางกิโลเมตร

สถิติบ้านจากทะเบียนบ้าน แยกรายพื้นที่ ระดับตำบล

ตำบลกุดผึ้งมี ๗ หมู่บ้าน (ในเขตองค์การบริหารส่วนตำบลกุดผึ้ง) มี ๑๑ หมู่บ้าน ได้แก่

- บ้านกุดผึ้ง หมู่ที่ ๑ จำนวน ๔๒ คน ชาย ๒๓ คน หญิง ๑๙ คน ๒๔ ครัวเรือน
- บ้านเชียงฮาย หมู่ที่ ๓ จำนวน ๓๘๑ คน ชาย ๑๘๙ คน หญิง ๑๙๒ คน ๑๐๗ครัวเรือน
- บ้านโนนป่าหว้าน หมู่ที่ ๔ จำนวน ๑,๐๔๕ คน ชาย ๕๒๗ คน หญิง ๕๑๘ คน ๒๗๗ครัวเรือน
- บ้านนาไก่ หมู่ที่ ๕ จำนวน ๗๐๐ คน ชาย ๓๕๓ คน หญิง ๓๔๗ คน ๒๐๓ ครัวเรือน
- บ้านนาไร่เดียว หมู่ที่ ๖ จำนวน ๒๙ คน ชาย ๑๒ คน หญิง ๑๗ คน ๒๒ ครัวเรือน
- บ้านหินนกยูง หมู่ที่ ๗ จำนวน ๕๘๒ คน ชาย ๒๘๒ คน หญิง ๓๐๐ คน ๑๗๒ ครัวเรือน
- บ้านนาคำน้อย หมู่ที่ ๘ จำนวน ๘๒๘ คน ชาย ๔๒๓ คน หญิง ๔๐๕ คน ๒๐๕ครัวเรือน

ตำบลสุวรรณคูหา ๔ หมู่บ้าน

- บ้านทรายทอง หมู่ที่ ๑ จำนวน ๖๖๘ คน ชาย ๓๔๐ คน หญิง ๓๒๘ คน ๒๒๖ ครัวเรือน
- บ้านภูวงศ์ หมู่ที่ ๒ จำนวน ๕๓๒ คน ชาย ๒๓๖ คน หญิง ๒๖๖ คน ๑๖๔ ครัวเรือน
- บ้านพนมพัฒนา หมู่ที่ ๕ จำนวน ๓๙๔ คน ชาย ๑๗๘ คน หญิง ๒๑๖ คน ๑๖๔ ครัวเรือน
- บ้านหนองกุงใต้ หมู่ที่ ๗ จำนวน ๓๘๘ คน ชาย ๑๙๖ คน หญิง ๑๙๒ คน ๑๔๙ ครัวเรือน

ที่มา : สำนักทะเบียนท้องถิ่น ที่ว่าการอำเภอสุวรรณคูหา ๙ พฤษภาคม ๒๕๖๗

๔. สภาพทางสังคม

๔.๑ การศึกษา

สถานะด้านการศึกษา องค์การบริหารส่วนตำบลกุดผึ้งมีศูนย์พัฒนาเด็กเล็กก่อนวัยเรียน และการจัดการศึกษาอยู่ในความรับผิดชอบของกระทรวงศึกษาธิการ มีการจัดการศึกษาระดับ มัธยมศึกษา, ประถมศึกษาและระดับอนุบาล สามารถจำแนกได้ ดังนี้

สภาพทางการศึกษา

ศูนย์พัฒนาเด็กเล็ก	จำนวนเด็กเล็ก (คน)	บุคลากร(คน)	โรงเรียน	จำนวน นักเรียน(คน)
บ้านนาไก่	๑๕	๒	นาไก่นาคำน้อยวิทยา	๙๙
บ้านนาคำน้อย	๑๓	๒	ยูงทองวิทยา	๔๗
วัดศรีบุญเรือง	๒๐	๓	โนนป่าหว้านเชียงฮาย	๑๓๒
บ้านโนนป่าหว้าน	๒๑	๓	นาโกทรายทองวิทยา	๕๔
บ้านทรายทอง	๒๒	๓		
รวม	**๙๑**	**๑๓**	**รวม**	**๓๓๒**

<u>หมายเหตุ</u> ข้อมูลจากส่วนการศึกษาศาสนาและวัฒนธรรม ณ วันที่ ๑๐ มิถุนายน ๒๕๖๗

ศูนย์การเรียนรู้ชุมชน ๒ แห่ง

สถาบันและองค์กรทางศาสนา

๑) วัด/ สำนักสงฆ์ จำนวน ๑๓ แห่ง

๔.๒ สาธารณสุข

๑) สถานีอนามัยประจำหมู่บ้าน จำนวน (๑ แห่ง อยู่ในเขตเทศบาล)

๒) อัตราการมีและใช้ส้วมสาธารณะ จำนวน ๑๐๐ เปอร์เซ็นต์

๔.๓ อาชญากรรม

หัวข้อ	๒๕๖๖/ ครั้ง	๒๕๖๗/ ครั้ง
อาชญากรรม (เกิดในท้องที่อำเภอสุวรรณคูหา)	๑	-
ยาเสพติด (เกิดในท้องที่อำเภอสุวรรณคูหา)	๓๒๙	๑๘๙
อาชญากรรม (เกิดในท้องที่องค์การบริหารส่วนตำบลกุดผึ้ง)	๑	๑
ยาเสพติด (เกิดในท้องที่องค์การบริหารส่วนตำบลกุดผึ้ง)	๓๐	๑๑

ข้อมูล ณ วันที่ ๒๒ พฤษภาคม ๒๕๖๗

๔.๔ **บริการสาธารณะอื่น ๆ** ปัจจุบันในเขตองค์การบริหารส่วนตำบลกุดผึ้ง มีระบบการบริการสาธารณะดังนี้

- สถานีดับเพลิงองค์การบริหารส่วนตำบลกุดผึ้ง ปัจจุบันองค์การบริหารส่วนตำบลกุดผึ้งมีอุปกรณ์เครื่องมือเครื่องใช้ ดังนี้

๑. รถดับเพลิง ขนาดบรรจุน้ำ ๔,๐๐๐ ลิตร จำนวน ๑ คัน
๒. รถยนต์กู้ชีพ จำนวน ๑ คัน
๓. ถังดับเพลิงเคมีเบื้องต้น จำนวน ๑๓ ถัง
๔. แผงกั้นจราจร จำนวน ๒๔ แผง
๕. ตู้สัญญาณไฟ(จุดตรวจ) จำนวน ๔ ตู้
๖. รถกระเช้า จำนวน ๑ คัน
๗. จักรยานยนต์ จำนวน ๑ คัน

๔.๕ การสังคมสงเคราะห์และการสวัสดิการ

องค์การบริหารส่วนตำบลกุดผึ้ง ได้ร่วมกับส่วนราชการในพื้นที่ดำเนินการให้ความช่วยเหลือสงเคราะห์ประชาชนในหลายประเภทด้วยกัน ตามสถานการณ์และความต้องการของประชาชน เช่น ช่วยเหลือผู้ประสบอุทกภัย ,วาตภัย, ช่วยเหลือผู้ประสบภัยแล้ง,ช่วยเหลือเด็กและคนชรา,ช่วยเหลือคนพิการและผู้ด้อยโอกาสในสังคม โดยดำเนินการอย่างต่อเนื่อง การให้ความช่วยเหลือขององค์การบริหารส่วนตำบลกุดผึ้งได้รับความร่วมมือจากหลายฝ่ายด้วยกัน ซึ่งในปัจจุบัน ยังมีความต้องการการช่วยเหลืออยู่อีกมาก

การสังคมสงเคราะห์และสวัสดิการสังคม ได้แก่

๑) สงเคราะห์เด็กและเยาวชน คนชรา ผู้พิการ ผู้ป่วยโรคเอดส์ และผู้ด้อยโอกาส

- สงเคราะห์ผู้พิการ จำนวน ๑๙๕ ราย
- สงเคราะห์คนชรา จำนวน ๗๘๓ ราย
- สงเคราะห์ผู้ป่วยโรคเอดส์ จำนวน ๔๕ ราย

การประกันสังคม

๑) ประกันสังคมด้านการรักษาพยาบาลให้กับลูกจ้าง

๕. ระบบบริการพื้นฐาน

๕.๑ การคมนาคมขนส่ง

มีรถโดยสารประจำทางสายหลัก ๒ สาย

(๑) เส้นทางสายอำเภอสุวรรณคูหา - จังหวัดอุดรธานี

(๒) เส้นทางสายอำสุวรรณคูหา - จังหวัดหนองบัวลำภู

๕.๒ การไฟฟ้า

การไฟฟ้าส่วนภูมิภาคสาขาอำเภอสุวรรณคูหา ให้บริการกับประชาชนในเขตพื้นที่ ซึ่งส่วนใหญ่ภายในเขตองค์การบริหารส่วนตำบลกุดผึ้งจำนวน ๑๑ หมู่บ้านมีไฟฟ้าใช้หมดแล้วมีเพียงผู้ไม่ต้องการเท่านั้นที่ยังไม่มีไฟฟ้าใช้

๕.๓ การประปา

กิจการประปา ในเขตองค์การบริหารส่วนตำบล มีประปาหมู่บ้านประจำหมู่บ้านให้บริการน้ำสูบจากน้ำบาดาลระบบแท่งสูง รับผิดชอบเรื่องการดำเนินการระบบประปา และจำหน่ายน้ำประปาให้กับประชาชน

๕.๔ โทรศัพท์

โทรศัพท์ ในเขตองค์การบริหารส่วนตำบล มีโทรศัพท์ขององค์การโทรศัพท์แห่งประเทศไทยมาติดตั้งสามารถให้บริการได้เป็นอย่างดี แต่สามารถมีตามถนนสายหลัก นาด่าน – สุวรรณคูหา นอกเขตพื้นที่ถนนสายหลักยังไม่มีคู่สาย โดยสำนักงานมีหมายเลขโทรศัพท์ คือ ๐๙๕-๖๖๔๘๓๑๖ , ๐๙๕-๖๖๔๖๗๒๘

๕.๕ ไปรษณีย์หรือการสื่อสารหรือการขนส่ง และวัสดุ ครุภัณฑ์

กิจการไปรษณีย์โทรเลข ในเขตองค์การบริหารส่วนตำบลไม่มีต้องเดินทางไปยังอำเภอสุวรรณคูหา ระยะห่าง ๔ กิโลเมตร

๖. ระบบเศรษฐกิจ

๖.๑ การเกษตร

๑. ลักษณะการประกอบอาชีพเกษตรกรรมในเขตองค์การบริหารส่วนตำบลกุดผึ้ง

การประกอบเกษตรกรรมในท้องถิ่น ส่วนใหญ่การเกษตรกรรมในเขตพื้นที่องค์การบริหารส่วนตำบล ก็ยังคงเป็นการทำนา สวนผลไม้ และปลูกพืชผัก ผลผลิตทางด้านการเกษตรที่สำคัญ ได้แก่ ข้าว, อ้อย, มันสำปะหลัง ฯลฯ ในภาคเกษตรกรรมนี้ ส่วนใหญ่จะประสบปัญหาต่างๆ ซึ่งมีสาเหตุมาจากแหล่งน้ำธรรมชาติมีน้อย มีสภาพตื้นเขินและเป็นที่ราบลุ่มฤดูฝนน้ำท่วม แหล่งกักเก็บน้ำธรรมชาติมีน้อย ขาดการบำรุงรักษาแหล่งน้ำที่มีอยู่เดิม สภาพดินไม่อุ้มน้ำ ฝนตกไม่สม่ำเสมอ บางครั้งฝนตกทิ้งช่วง

๒. ผลผลิตทางการเกษตรที่สำคัญในเขตองค์การบริหารส่วนตำบลกุดผึ้ง

๒.๑ พืชเศรษฐกิจ

- การผลิตข้าว ได้แก่ ข้าวนาปี ข้าวเหนียว กข.๖ ,มะลิ ๑๐๕, สันป่าตอง, กข.๑๕
- พืชไร่ ได้แก่ อ้อยโรงงาน ข้าวโพด
- ไม้ผลไม้ยืนต้น ได้แก่ มะม่วง มะขาม
- พืชผัก ได้แก่ พริก มะเขือ ถั่วฝักยาว คะน้า ผักกาดขาวปลี

๒.๒ ข้อมูลพื้นที่การเกษตรของชุมชนในเขตองค์การบริหารส่วนตำบลกุดผึ้ง ดังนี้

- อาชีพเกษตรกรรม	จำนวน	๓๓๙	ครัวเรือน
- ประกอบอาชีพค้าขายเพียงอย่างเดียว	จำนวน	๓๙	ครัวเรือน
- ประกอบอาชีพรับจ้าง	จำนวน	๓๑	ครัวเรือน
- เลี้ยงสัตว์ไว้ขาย	จำนวน	๖๔	ครัวเรือน
- ประกอบอาชีพมากกว่า	จำนวน	๑	ครัวเรือน

๖.๒ การประมง

พื้นที่ทำการประมงมีอยู่ทั่วไปในลำห้วยน้ำโมง ลำห้วยบน ลำห้วยยาง อ่างเก็บน้ำคำไฮ อ่างเก็บน้ำออนซอน ลำห้วยน้ำกง ลำห้วยฮวก ชนิดของเครื่องมือที่ใช้แตกต่างกันออกไปตามความลึกของน้ำในอ่างเก็บน้ำ ข่าย ข่ายไล่ จะเป็นเครื่องมือที่ใช้ในบริเวณน้ำลึก ส่วนลอบเผือ แห ยอยก ฉมวก เบ็ดเดี่ยว และสุ่ม ใช้ในบริเวณน้ำตื้น ชนิดพันธุ์ปลาที่นำไปขายส่วนใหญ่คือ ปลานิล ปลาในกลุ่มปลาช่อน ปลาในกลุ่ม ปลาสลาด และปลาประเภทปลาตะเพียนจะเป็นปลาที่ถูกนำมาทำเป็นปลาร้า

๖.๓ **การปศุสัตว์**

ลักษณะการประกอบการปศุสัตว์ ส่วนใหญ่เป็นการเลี้ยงในลักษณะเกษตรกรย่อยควบคู่ไปกับการปลูกพืชในรูปแบบของเกษตรกรแบบผสมผสาน โดยมีวัตถุประสงค์ เพื่อใช้ในการบริโภคและใช้จ่ายให้กับครัวเรือน เมื่อเหลือจากการบริโภคหรือใช้งานแล้ว จึงจำหน่ายเพื่อเป็นการเพิ่มรายได้ให้กับครัวเรือน

(๑) สัตว์เศรษฐกิจ

- การเลี้ยงสัตว์ ได้แก่ ไก่พื้นเมือง โค กระบือ สุกร เป็ดเทศ
- การเลี้ยงปลา ได้แก่ ปลานิล ปลาไน ปลาตะเพียร ปลาดุกบิ๊กอุย

๖.๔ **การท่องเที่ยว**

สถานที่ท่องเที่ยวในเขตองค์การบริหารส่วนตำบล นั้น จัดเป็น คือ ประเภทความสวยงามของทัศนียภาพสภาพแวดล้อมทางธรรมชาติ เช่น อ่างเก็บน้ำทามคำไฮ

๖.๕ **การพาณิชย์และกลุ่มอาชีพ**

ประเภทธุรกิจการค้า ในด้านการค้าและการบริการในเขตองค์การบริหารส่วนตำบลจะประกอบด้วยร้านค้าที่เกี่ยวกับการอุปโภคและบริโภค สินค้าที่จำเป็นทางด้านการเกษตรกรรม รวมถึง การค้าทางด้านผลผลิตการเกษตรกรรมบางส่วน โดยส่วนใหญ่ที่ตั้งของร้านค้าดังกล่าวมักจะติดกับถนนสายหลักหรือทางหลวงแผ่นดิน การบริการในพื้นที่มีการบริการเพียงพอกับความต้องการในบางส่วน เนื่องจาก ยังไม่มีสถานบริการที่ครบถ้วนเพียงพอ แต่ก็สามารถให้บริการแก่ประชาชนทั่วไปได้ดีพอสมควร

๖.๖ **แรงงาน**

ในอดีตเมื่อประมาณ ๕-๘ ปี ที่ผ่านมา ภายในครอบครัวหนึ่งจะมีแรงงานไว้ประกอบอาชีพเกษตรกรรมประมาณ ๓-๕ คน แต่ในขณะนี้ปรากฏวามีแรงงานในครอบครัวเพียง ๑-๒ คน เท่านั้น ล้วนเป็นแรงงานคนแก่และเด็ก ส่วนแรงงานในวัยรุ่นหนุ่มสาวจะอพยพไปทำงานต่างถิ่น

๗. เศรษฐกิจพอเพียงท้องถิ่น (ด้านการเกษตรและแหล่งน้ำ)

๗ .๑ ข้อมูลพื้นฐานของหมู่บ้านหรือชุมชน

องค์การบริหารส่วนตำบลกุดผึ้ง มีจำนวนชุมชนทั้งหมด ๑๑ หมู่บ้าน พื้นที่ในเขตองค์การบริหารส่วนตำบลกุดผึ้งเป็นพื้นที่ชนบท พื้นที่บางส่วนกำลังพัฒนาเพื่อให้มีความเท่าเทียมกับชุมชนเมือง ทุกหมู่บ้านมีผู้ใหญ่บ้านและสมาชิกสภาองค์การบริหารส่วนตำบลกุดผึ้ง และเป็นตัวแทนของประชาชนในการนำเสนอปัญหาและความต้องการจากองค์การบริหารส่วนตำบล

๗.๒ ข้อมูลด้านการเกษตร

ในการประกอบอาชีพของราษฎรส่วนใหญ่มีอาชีพในการทำนา ทำสวนยางพารา ไรอ้อย มันสำปะหลัง ทำประมงโดยอาศัยแหล่งน้ำตามธรรมชาติ

๗.๓ ข้อมูลด้านแหล่งน้ำทางการเกษตร

เนื่องจากพื้นที่เขตองค์การบริหารส่วนตำบลกุดผึ้ง มีสภาพพื้นที่เป็นที่ลอนคลื่นลุ่มๆดอนๆ ในฤดูฝนหากมีฝนตกชุกจะทำให้เกิดน้ำท่วมโดยทั่วไปการสัญจรไปมาไม่สะดวก ส่วนในฤดูแล้งจะเกิดการขาดแคลนน้ำดื่มและน้ำใช้ เพราะดินไม่สามารถเก็บกักน้ำไว้ได้ เนื้อดินปนทรายชั้นล่างส่วนใหญ่จะเป็นลูกรัง แหล่งน้ำที่อยู่ในพื้นที่ ได้แก่ ลำห้วยน้ำโมง ลำห้วยบน ลำห้วยยาง อ่างเก็บน้ำทามคำไฮ อ่างเก็บน้ำออนซอน ลำห้วยน้ำกง ลำห้วยฮวก

๗.๔ ข้อมูลด้านแหล่งน้ำกิน น้ำใช้ (หรือน้ำเพื่อการอุปโภค บริโภค)

องค์การบริหารส่วนตำบลกุดผึ้ง มีแหล่งน้ำกิน น้ำใช้ จากการประปาหมู่บ้านประจำหมู่บ้าน โดยมีแหล่งน้ำจากน้ำบาดาล และการเจาะน้ำบาดาลใต้ดินของครัวเรือน

๘.ศาสนา ประเพณี วัฒนธรรม

๘.๑ การนับถือศาสนา ในเขตองค์การบริหารส่วนตำบล มีการนับถือศาสนาพุทธเป็นส่วนมาก

๘.๒ ประเพณีและงานประจำปี

ประเพณี ศิลปวัฒนธรรม ในเขตองค์การบริหารส่วนตำบลกุดผึ้งมีประเพณีที่สำคัญและจัดขึ้นประจำ ได้แก่

(๑) ประเพณีสงกรานต์

(๒) ประเพณีบุญบั้งไฟ (จัดตามหมู่บ้าน/ชุมชน)

(๓) ประเพณีแห่เทียนพรรษา

(๔) ประเพณีลอยกระทง

(๕) วันสำคัญต่างๆ เช่น วันพ่อ วันแม่ วันเด็ก วันเยาวชน วันผู้สูงอายุ วันขึ้นปีใหม่ ฯลฯ

(๖) ประเพณีบุญกุ้มข้าวคุณลาน

(๗) ประเพณีบุญข้าวจี่

(๘) ประเพณีบุญเผวต

(๙) ประเพณีบุญเบิกบ้าน

(๑๐) ประเพณีบุญข้าวประดำดิน

(๑๑) ประเพณีบุญห่อข้าวสาก

(๑๒) ประเพณีวันออกพรรษา

๘.๓ ภูมิปัญญาท้องถิ่น ภาษาถิ่น

-เขตองค์การบริหารส่วนตำบลกุดผึ้ง ราษฎรเผ่าไทอีสานนี้ตั้งหลักฐานกระจายอยู่ทั่วไปในเขตพื้นที่เป็นเผ่าดั้งเดิมในท้องถิ่นนี้

-ภูมิปัญญาท้องถิ่นในเขตองค์การบริหารส่วนตำบลกุดผึ้ง ได้แก่ เครื่องจักสาน การทำบั้งไฟ หมอพื้นบ้าน ยาแผนโบราณ ผ้าทอมือ ที่นอนหมอนขิต

ส่วนที่ ๒

ยุทธศาสตร์องค์กรปกครองส่วนท้องถิ่น

๑. ความสัมพันธ์ระหว่างแผนพัฒนาระดับมหาภาค

(๑.๑)แผนยุทธศาสตร์ชาติ ๒๐ ปี

วิสัยทัศน์

"ประเทศไทยมีความมั่นคง มั่งคั่ง ยั่งยืนเป็นประเทศพัฒนาแล้วด้วยการพัฒนาตามหลักปรัชญาของเศรษฐกิจพอเพียง"หรือเป็นคติพจน์ประจำชาติว่า "มั่นคง มั่งคั่ง ยั่งยืน" ทั้งนี้ วิสัยทัศน์ดังกล่าวจะต้องสนองตอบต่อผลประโยชน์แห่งชาติอันได้แก่การมีเอกราชอธิปไตยและบูรณภาพแห่งเขตอำนาจรัฐการดำรงอยู่อย่างมั่นคงยั่งยืนของสถาบันหลักของชาติการดำรงอยู่อย่างมั่นคงของชาติและประชาชนจากภัยคุกคามทุกรูปแบบการอยู่ร่วมกันในชาติอย่างสันติสุขเป็นปึกแผ่นมีความมั่นคงทางสังคมทามกลางพหุสังคมและการมีเกียรติและศักดิ์ศรี ของความเป็นมนุษย์ความเจริญเติบโตของชาติ ความเป็นธรรมและความอยู่ดีมีสุขของประชาชน ความยั่งยืนของฐานทรัพยากรธรรมชาติสิ่งแวดล้อมความมั่นคงทางพลังงานและอาหารความสามารถในการรักษาผลประโยชน์ของชาติภายใต้การเปลี่ยนแปลงของสภาวะแวดล้อมระหว่างประเทศและการอยู่ร่วมกันอย่างสันติประสานสอดคล้องกันด้านความมั่นคงในประชาคมอาเซียนและประชาคมโลกอย่างมีเกียรติและศักดิ์ศรี ไม่เป็นภาระของโลกและสามารถเกื้อกูลประเทศที่มีศักยภาพทางเศรษฐกิจที่ด้อยกว่า

ยุทธศาสตร์	กรอบแนวทางที่สำคัญ
๑.ยุทธศาสตร์ด้านความมั่นคง	(๑) การเสริมสร้างความมั่นคงของสถาบันหลักของชาติและการปกครองระบอบประชาธิปไตยอันมีพระมหากษัตริย์ทรงเป็นประมุข (๒) การปฏิรูปกลไกการบริหารประเทศ (๓) การป้องกันและแก้ไขการก่อความไม่สงบในจังหวัดชายแดนภาคใต้ (๔) การบริหารจัดการความมั่นคงชายแดนและชายฝั่งทะเล (๕) การพัฒนาระบบ กลไก มาตรการและความร่วมมือระหว่างประเทศทุกระดับ (๖) การพัฒนาเสริมสร้างศักยภาพการผนึกกาลังป้องกันประเทศและกองทัพ (๗) การพัฒนาระบบการเตรียมพร้อมแห่งชาติ รักษาความมั่นคงของฐานทรัพยากรธรรมชาติ สิ่งแวดล้อม และการปกป้องรักษา ผลประโยชน์แห่งชาติทางทะเล รวมทั้งเสริมสร้างความมั่นคงทางอาหารพลังงาน และน้ำ (๘) การปรับกระบวนการทางานของกลไกที่เกี่ยวข้องจากแนวดิ่งสู่แนวระนาบมากขึ้น
๒.ยุทธศาสตร์ด้านการ สร้างความสามารถ ในการแข่งขัน	(๑) สมรรถนะทางเศรษฐกิจ ได้แก่ รักษาเสถียรภาพทางเศรษฐกิจและสร้างความเชื่อมั่นส่งเอกชน และพัฒนาประเทศสู่ความเป็นชาติการค้าเพื่อเป็นศูนย์กลางการค้าและได้ประโยชน์จากห่วงโซ่มูลค่าในภูมิภาคเพิ่มขึ้น

	(๒) การพัฒนาภาคการผลิตและบริการ ภาคเกษตร ได้แก่ เสริมสร้างฐานการผลิตการเกษตรให้เข้มแข็งและยั่งยืน เพิ่มขีดความสามารถในการแข่งขันของภาคเกษตร ได้แก่ เสริมสร้างฐานการผลิตการเกษตรให้เข้มแข็งและยั่งยืน เพิ่มขีดความสามารถในการแข่งขันของภาคเกษตร พัฒนาสินค้าเกษตรและอาหารที่มีศักยภาพในการแข่งขัน และส่งเสริมเกษตรกรรายย่อยให้ปรับไปสู่รูปแบบเกษตรยั่งยืนที่เป็นมิตรกับสิ่งแวดล้อมและรวมกลุ่มเกษตรกรในการพัฒนาอาชีพที่เข้มแข็ง ภาคอุตสาหกรรม พัฒนา อุตสาหกรรมศักยภาพ ได้แก่ พัฒนาอุตสาหกรรมส่งออกที่มีศักยภาพสูง สร้างความเข้มแข็งให้กับผู้ประกอบการไทย และพัฒนาอุตสาหกรรมที่มีศักยภาพในอนาคต เป็นต้น และภาคบริการ พัฒนายกระดับผลิตภัณฑ์การท่องเที่ยว ผลักดันประเทศไทยสู่การเป็นศูนย์การให้บริการสุขภาพ และส่งเสริมธุรกิจบริการที่มีศักยภาพ

ยุทธศาสตร์	กรอบแนวทางที่สำคัญ
๒.ยุทธศาสตร์ด้านการ สร้างความสามารถ ในการแข่งขัน (ต่อ)	(๓) พัฒนาผู้ประกอบการและเศรษฐกิจชุมชน ได้แก่ พัฒนาทักษะและองค์ความรู้ของผู้ประกอบการไทย พัฒนาและยกระดับผลิต ภาพแรงงานเพื่อส่งเสริมขีดความสามารถในการแข่งขันของประเทศ พัฒนาวิสาหกิจขนาดกลางและขนาดย่อมสู่สากล ยกระดับศักยภาพของสินค้าหนึ่งตำบลหนึ่งผลิตภัณฑ์ (OTOP) ไทยให้ก้าวไกลสู่สากล และพัฒนาวิสาหกิจชุมชนและสถาบันเกษตรกร (๔) การพัฒนาพื้นที่เศรษฐกิจพิเศษและเมอง โดยพัฒนาเขตเศรษฐกิจพิเศษชายแดน พัฒนาพื้นที่เศรษฐกิจบริเวณชายฝั่งทะเลตะวันออก พัฒนาระบบเมืองศูนย์กลางความเจริญของประเทศ และพัฒนาคลัสเตอร์อุตสาหกรรมและบริการที่มีศักยภาพในการขับเคลื่อนประเทศ (๕) การลงทุนพัฒนาโครงสร้างพื้นฐาน ในด้านการขนส่ง ความมั่นคงและพลังงาน ระบบเทคโนโลยีสารสนเทศและการสื่อสาร และ การวิจัยและพัฒนา (๖) การเชื่อมโยงกับภูมิภาคและเศรษฐกิจโลก สร้างความเป็นหุ้นส่วนการพัฒนา กับประเทศในอนุภูมิภาค ภูมิภาค และนานาประเทศ ส่งเสริมให้ประเทศไทยเป็นฐานของการประกอบธุรกิจ ส่งเสริมความร่วมมือกบภูมิภาคและนานาชาติในการสร้างความ มั่นคงด้านพลังงาน อาหาร สิ่งแวดล้อม และการบริหารจัดการภัยพิบัติ ส่งเสริมบทบาทการเป็นผู้ประสานประโยชน์ในการ เชื่อมโยงและสร้างความสมดุลของความสัมพันธ์ของประเทศไทยกับกลุ่มอำนาจทางเศรษฐกิจต่างๆ เพิ่มบทบาทและการมีส่วน ร่วมของไทยในองค์การระหว่างประเทศในการผลักดันการพัฒนาในอนุภูมิภาคและภูมิภาค สนับสนุนการเปิดการค้าเสรี และสร้าง องค์ความรู้ด้านการต่างประเทศต่อส่วนต่างๆ และสาธารณชนไทย
๓. ยุทธศาสตร์การ พัฒนา และ เสริมสร้าง ศักยภาพคน	(๑) การพัฒนาศักยภาพคนตลอดช่วงชีวิตให้สนับสนุนการเจริญเติบโตของประเทศ โดยพัฒนาเริ่มตั้งแต่ในครรภและต่อเนื่องไปตลอดช่วงชีวิต (๒) การยกระดับคุณภาพการศึกษาและการเรียนรู้ให้ มีคุณภาพ เท่าเทียมและทั่วถึง

	(๓) การสร้างเสริมให้คนมีสุขภาวะที่ดี (๔) การสร้างความอยู่ดีมีสุขของครอบครัวไทยให้เอื้อต่อการพัฒนาคน
๔. ยุทธศาสตร์ด้านการ สร้างโอกาสความ เสมอภาคและเท่า เทียมกันทางสังคม	(๑) การสร้างความมั่นคงและการลดความเหลื่อมล้ำทางด้านเศรษฐกิจและสังคม (๒) การพัฒนาระบบบริการและระบบบริหารจัดการสุขภาพ (๓) การสร้างสภาพแวดล้อมและนวัตกรรมที่เอื้อต่อการดารงชีวิตในสังคมสูงวัย (๔) การสร้างความเข้มแข็งของสถาบันทางสังคมและทุนทางวัฒนธรรมและความเข้มแข็งของชุมชน (๕) การพัฒนาการสื่อสารมวลชนให้เป็นกลไกในการสนับสนุนการพัฒนา
๕. ยุทธศาสตร์ด้านการ สร้างการเติบโตบน คุณภาพชีวิตที่เป็น มิตรกับสิ่งแวดล้อม	(๑) การจัดระบบอนุรักษ์ ฟื้นฟูและป้องกันการทาลายทรัพยากรธรรมชาติ (๒) การวางระบบบริหารจัดการน้าให้มีประสิทธิภาพทั้ง ๒๕ ลุ่มน้า เน้นการปรับระบบการบริหารจัดการอุทกภัยอย่างบูรณาการ (๓) การพัฒนาและใช้พลังงานที่เป็นมิตรกับสิ่งแวดล้อมในทุกภาคเศรษฐกิจ (๔) การพัฒนาเมืองอุตสาหกรรมเชิงนิเวศและเมืองที่เป็นมิตรกับสิ่งแวดล้อม (๕) การร่วมลดปัญหาโลกร้อนและปรับตัวให้พร้อมกับการเปลี่ยนแปลงสภาพภูมิอากาศ (๖) การใช้เครื่องมือทางเศรษฐศาสตร์และนโยบายการคลังเพื่อสิ่งแวดล้อม

ยุทธศาสตร์	กรอบแนวทางที่สำคัญ
๖. ยุทธศาสตร์ด้านการ ปรับสมดุลและ พัฒนาระบบการบริหารจัดการ ภาครัฐ	(๑) การปรับปรุงการบริหารจัดการรายได้และรายจ่ายของภาครัฐ (๒) การพัฒนาระบบการให้บริการประชาชนของหน่วยงานภาครัฐ (๓) การปรับปรุงบทบาท ภารกิจ และโครงสร้างของหน่วยงานภาครัฐ ให้มีขนาดที่เหมาะสม (๔) การวางระบบบริหารงานราชการแบบบูรณาการ (๕) การพัฒนาระบบบริหารจัดการกาลังคนและพัฒนาบุคลากรภาครัฐในการปฏิบัติราชการ (๖) การต่อต้านการทุจริตและประพฤติมิชอบ (๗) การปรับปรุงแก้ไขกฎหมาย ระเบียบ และข้อบังคับให้มีความชัดเจน ทันสมัย เป็นธรรม และสอดคล้องกบข้อบังคับสากลหรือข้อตกลงระหว่างประเทศ ตลอดจน พัฒนาหน่วยงานภาครัฐและบุคลากรที่มีหน้าที่เสนอความเห็นทางกฎหมายให้มีศักยภาพ

(๑.๒) แผนพัฒนาเศรษฐกิจและสังคมแห่งชาติ ฉบับที่ ๑๒

ยุทธศาสตร์ที่กำหนดในแผนพัฒนาฯ ฉบับที่ 12 มีจานวน 10 ยุทธศาสตร์ซึ่งมีรายละเอียด มากกวาใน ยุทธศาสตร์ชาติ 20 ปี ทั้งนี้ส่วนหนึ่งเป็นเพราะภายใต้สถานการณ์ทีมีการเปลียนแปลงอย่าง ต่อเนืองนั้น เป็นการยากในการทีจะกำหนดยุทธศาสตร์และแนวทางการพัฒนาในรายละเอียดที่ชัดเจนใน แผนพัฒนา ระยะ

ยาวเช่นยุทธศาสตร์ชาติได้ ยุทธศาสตร์และแนวทางการพัฒนาจาเป็นต้องมีการกำหนดและปรับปรุงให้สอดคล้อง กับเงือนไขและปัจจัยแวดล้อมในช่วงเวลานั้น ๆ จึงจะสามารถนาไปปฏิบัติได้อย่างมี ประสิทธิภาพ ด้วยเหตุ ดังกล่าวยุทธศาสตร์ชาติจึงเป็นการกาหนดกรอบทีเป็นประเด็นหลักของการพัฒนา ประเทศที่ครอบคลุมมิติ ต่างๆ ซึงสะท้อนทั้งในเรื่องการพัฒนาฐานการผลิตและบริการ การพัฒนา กลุ่มเป้าหมาย และการพัฒนา ในเรืองกลไกและกฎระเบียบ รวมทั้งการพัฒนาทุนมนุษย์ ภายใต้การกำหนด และการยึดหลักการสำคัญของ การพัฒนา ดังนั้น ยุทธศาสตร์การพัฒนาในแผนพัฒนาฯ ฉบับที่ 12 จึง ประกอบด้วยยุทธศาสตร์ชาติทั้ง 6 ยุทธศาสตร์ ได้แก่

1. ยุทธศาสตร์การเสริมสร้างและพัฒนาศักยภาพทุนมนุษย์

พัฒนาคนทกช่วงวัยเพือให้คนไทยเป็นคนดี คนเก่ง มีระเบียบวินัย และมีคุณภาพ ชีวิตที่ดี โดยเฉพาะการพัฒนาและดูแล ผู้สูงอายุที่จะมีสัดส่วนสูงขึ้นในสังคมสูงวัยทั้งการสร้างงานทเหมาะสม การฟื้นฟู และดูแลสุขภาพ

2. ยุทธศาสตร์การสร้างความเป็นธรรมลดความเหลื่อมล้าในสังคม

มุ่งเน้นการลดความเหลือมล้าในทกมิติเพือสร้าง ความปรองดองในสังคมการสร้างโอกาสให้ทุกคนใน สังคมไทยสามารถเข้าถึงทรัพยากรในการประกอบอาชีพ เพื่อยกระดับรายได้ และขับเคลื่อนเศรษฐกิจฐานราก

3.ยุทธศาสตร์การสร้างความเข้มแข็งทางเศรษฐกิจและแข่งขันได้อย่างยั่งยืน

ให้ความสำคัญกับการบริหารจัดการนโยบายการเงินและนโยบายการคลังรวมถึงการปฏิรูปภาษี ทั้งระบบเพื่อรักษา เสถียรภาพและเพิ่มประสิทธิภาพของระบบเศรษฐกิจการปรับโครงสร้างทั้งห่วงโซ่คุณค่าในภาคเกษตร อุตสาหกรรม บริการ การลงทน การพัฒนา SMEs และเกษตรกรรุ่นใหม่

4. ยุทธศาสตร์ด้านการเติบโต ที่เป็นมิตรกับสีงแวดล้อมเพื่อการพัฒนาอย่างยั่งยืน

มุ่งอนุรักษ์ฟื้นฟูสร้างความมั่นคงของฐานทรัพยากรธรรมชาติและสีงแวดล้อมสร้างสมดุลระหว่างการ อนุรักษ์และการใช้ประโยชน์อย่างยั้งยืนและเป็นธรรมบริหารจัดการน้าให้มีประสิทธิภาพ

๕. ยุทธศาสตร์ด้านความมั่นคง

ให้ความสำคัญกับความมั่นคงที่ส่งผลกระทบต่อการพัฒนาในทุกมิติ ทั้งมิติ เศรษฐกิจ สังคม และสิ่งแวดล้อม ตลอดจนการพัฒนา ศักยภาพให้ประเทศ

๖.ยุทธศาสตร์ด้านการเพิ่มประสิทธิภาพและธรรมาภิบาลในภาครัฐ

เพือให้การบริหารจัดการภาครัฐมีความ โปร่งใส มีประสิทธิภาพ มีความรับผิดชอบ และตรวจสอบได้ อย่างเป็นธรรม ประชาชนมี ส่วนร่วม ประเทศปราศจากคอร์รัปชั้น มีการ กระจายอำนาจ และแบ่งภารกิจรับผิดชอบ

ที่ เหมาะสมระหว่างส่วนกลาง ภูมิภาค และ ท้องถิ่น

๗.ยุทธศาสตร์ด้านการพัฒนาโครงสร้างพื้นฐานและระบบโลจิสติกส์ มุ่งเน้นการพัฒนากายภาพโครงสร้างพื้นฐาน ด้านการคมนาคมขนส่งการเชื่อมโยงเครือข่าย โทรคมนาคม และการบริหารจัดการโครงสร้าง พื้นฐาน เพื่อสนับสนุนการพัฒนาพื้นที่เขตเศรษฐกิจพิเศษ พื้นเมือง การเชื่อมโยงการเดินทางและขนส่งสินค้าระหว่างประเทศ

๘.ยุทธศาสตร์ด้านวิทยาศาสตร์เทคโนโลยี วิจัย และนวัตกรรมให้ความสำคัญกับการขับเคลื่อนการพัฒนาวิทยาศาสตร์เทคโนโลยี วิจัย และนวัตกรรม ต่อเนื่องจากแผนพัฒนาฯ ฉบับที่ ๑๑ ทั้งการเพิ่มการลงทุนวิจัยและพัฒนาและการปรับปรุงสภาพแวดล้อมของการพัฒนาวิทยาศาสตร์ฯ

๙.ยุทธศาสตร์การพัฒนาภาคเมือง และพื้นที่เศรษฐกิจ พัฒนาภาค เมืองและพื้นที่เศรษฐกิจสำคัญ ให้สอดคล้องกับทศทางการพัฒนาประเทศ ศักยภาพ โอกาสและข้อจำกัดของพื้นที่รวมทั้งความต้องการของภาคีการพัฒนาที่ เกี่ยวข้องสร้างฐานเศรษฐกิจใหม่เพื่อรองรับการเข้าสู่ประชาคมเศรษฐกิจอาเซียน

๑๐.ยุทธศาสตร์ด้านการต่างประเทศ ประเทศเพื่อนบ้าน และภูมิภาคประสานและพัฒนาความร่วมมือกันระหว่างประเทศทั้งในเชิงรุกและรับอย่างสร้างสรรค์ โดยมุ่งเน้นการดูแลการ ดำเนินงานตามข้อผูกพันและพันธกรณีตลอดจนมาตรฐานต่างๆ ที่ไทยมีความเกียวข้องในฐานะประเทศสมาชิกทั้งในเวทีระดับโลก ระดับภูมิภาคและระดับอนุภูมิภาค

<u>(๑.๓) แผนพัฒนาภาค/แผนพัฒนากลุ่มจังหวัด/แผนพัฒนาจังหวัด</u>

แผนพัฒนาภาคตะวันออกเฉียงเหนือ

แนวคิดและทิศทางการพัฒนาภาคตะวันออกเฉียงเหนือ

มีปัญหาพื้นฐานด้านการขาดแคลนน้ำ ดินคุณภาพต่าง ประสบอุทกภัยและภัยแล้งซ้ำซาก คนมีปัญหาทั้งในด้านความยากจน และมีปัญหาภาวะทุพโภชนาการ แต่มีความพร้อมด้านสถาบันการศึกษาและสถาบันวิจัย ดังนั้น การพัฒนาเศรษฐกิจและสังคมภาคตะวันออกเฉียงเหนือไปสู่ความ “มั่งคง มั่งคั่ง ยั่งยืน” จำเป็นจะต้องแก้ไขปัญหาพื้นฐานควบคู่ไปกับการพัฒนาการวิจัยเพื่อใช้ความรู้เทคโนโลยี นวัตกรรม และความคิดสร้างสรรค์ในการเสริมสร้างความเข้มแข็งของเศรษฐกิจภายในภาคให้มีการเจริญเติมโตได้อย่างเต็มศักยภาพ พร้อมทั้งการแสวงหาโอกาสการนำความรู้ ทุน เทคโนโลยีและนวัตกรรมจากภายนอกมาช่วยขับเคลื่อน โดยการใช้ประโยชน์จากโครงสร้างพื้นฐานด้านคมนาคมขนส่งขนาดใหญ่ที่เชื่อมโยงภาคตะวันออกเฉียงเหนือกับโครงข่ายระบบการคมนาคมขนส่งและพื้นที่เศรษฐกิจหลักของประเทศ รวมทั้งการใช้ประโยชน์จากการเชื่อมโยงและข้อตกลงกับประเทศเพื่อนบ้านในกลุ่มอนุภูมิภาคลุ่มน้ำโขงที่กำลังมีการเจริญเติบโตอย่างรวดเร็วมาเสริมสร้างกิจกรรมการพัฒนาใหม่ๆ ให้แก่ภาคเพื่อให้มีอัตราการเจริญเติบโตที่สูงเพียงพอต่อการลดความเหลื่อมล้ำกับพื้นที่ส่วนอื่น ๆ ของประเทศได้ระยะยาว

เป้าหมายเชิงยุทธศาสตร์

พัฒนาอีสานสู่มิติใหม่ให้เป็น “**ศูนย์กลางเศรษฐกิจของอนุภูมิภาค ลุ่มน้ำโขง**”

วัตถุประสงค์

- เพื่อแก้ปัญหาปัจจัยพื้นฐานด้านน้ำและดิน ให้เอื้อต่อการประกอบอาชีพ การดำรงชีพและการ พัฒนาเศรษฐกิจของภาค
- เพื่อดูแลช่วยเหลือคนจน ผู้ด้อยโอกาสและผู้สูงอายุ ให้มีคุณภาพชีวิตที่ดี พึ่งพาตนเอง พึ่งพา ครอบครัว และพึ่งพากันในชุมชนได้
- เพื่อยกระดับการผลิตและการสร้างมูลค่าเพิ่มโดยใช้ความรู้ เทคโนโลยี และนวัตกรรม สนับสนุนให้การเติบโตทางเศรษฐกิจของภาคไม่ต่ำกว่าระดับประเทศ
- เพื่อเชื่อมโยงห่วงโซ่มูลค่าของระบบเศรษฐกิจภาคเข้ากับระบบเศรษฐกิจของประเทศและ ภูมิภาคเอเชียตะวันออกเฉียงใต้
- เพื่อพัฒนาภาคตะวันออกเฉียงเหนือเป็นศูนย์กลางเศรษฐกิจของอนุภูมิภาคลุ่มแม่น้ำโขงและ มีบทบาทสนับสนุนประเทศเป็นศูนย์กลางภูมิภาคเอเชียตะวันออกเฉียงใต้ เป้าหมายและตัวชี วัด

- พื้นที่ชลประทานและรับประโยชน์เพิ่มขึ้น ปริมาณกักเก็บน้ำเพิ่มขึ้น พื้นที่เสี่ยงภัยแล้งลดลง สัดส่วนคนจนลดลง
- อัตราการเจริญเติบโตทางเศรษฐกิจไม่ต่ำกว่าระดับประเทศ
- มูลค่าการค้าชายแดนเพิ่มขึ้น
- รายได้การท่องเที่ยวเพิ่มขึ้น

ยุทธศาสตร์การพัฒนา

ยุทธศาสตร์ที่ ๑ บริหารจัดการน้ำให้เพียงพอต่อการพัฒนาเศรษฐกิจและคุณภาพชีวิตย่างยั่งยืน

ยุทธศาสตร์ที่ ๒ แก้ปัญหาความอยากจนและพัฒนาคุณภาพชีวิตผู้มีรายได้น้อยเพื่อลดความ เหลื่อมล้ าทางสังคม

ยุทธศาสตร์ที่ ๓ สร้างความเข้มแข็งของฐานเศรษฐกิจภายในควบคู่กับการแก้ปัญหา ทรัพยากรธรรมชาติและสิ่งแวดล้อม

ยุทธศาสตร์ที่ ๔ พัฒนาการท่องเที่ยวเชิงบูรณาการ

ยุทธศาสตร์ที่ ๕ ใช้โอกาสจากการพัฒนาโครงข่ายคมนาคมขนส่งที่เชื่อมโยงพื้นที่เศรษฐกิจหลัก ภาคกลางและพื้นที่ระเบียงเศรษฐกิจภาคตะวันออก (EEC) เพื่อพัฒนาเมือง และพื้นที่เศรษฐกิจใหม่ๆ ของภาค

ยุทธศาสตร์ที่ ๖ พัฒนาความร่วมมือและใช้ประโยชน์จากข้อตกลงกับประเทศเพื่อนบ้านในการ สร้างความเข้มแข็งทางเศรษฐกิจตามแนวชายแดนและแนวระเบียงเศรษฐกิจ

แผนพัฒนากลุ่มจังหวัดภาคตะวันออกเฉียงเหนือตอนบน ๑

(จังหวัดอุดรธานี จังหวัดเลย จังหวัดหนองคาย จังหวัดหนองบัวลำภู และจังหวัดบึงกาฬ)

กลุ่มจังหวัดภาคตะวันออกเฉียงเหนือตอนบน ๑ ประกอบไปด้วย ๕ จังหวัด ตั้งอยู่ตอนบนของ ภาคตะวันออกเฉียงเหนือ คือ อุดรธานี เลย หนองคาย หนองบัวลำภู และบึงกาฬ มีชัยภูมิที่โดดเด่นในการ เป็นจังหวัดที่เชื่อมต่อ “ประตูสู่อาเซียน” ไปยังประเทศลาวโดยสามารถเดินทางจากจังหวัด เลย หนองคาย และบึงกาฬ ข้ามไปยังฝั่งประเทศลาวได้ได้ และจากจุดกำหนดก่อสร้างสะพานข้ามแม่น้ำโขง แห่งที่ ๕ ที่จังหวัดบึงกาฬสามารถใช้ประโยชน์จากเส้นทางหมายเลข ๘ เข้าสู่ประเทศเวียดนามตอนเหนือและเขต ปกครองพิเศษกว่างซีจ้วงของประเทศจีนตอนใต้มีเอกลักษณ์ในด้านการท่องเที่ยวเฉพาะตัวที่ไม่เหมือนที่ใด โดยมุ่งเน้นการท่องเที่ยวเชิงอัตลักษณ์ในเรื่องของอารยะธรรมและประวัติศาสตร์อาทิ อารยธรรมล้านช้าง ที่มีความเจริญรุ่งเรื่องทั้งการเมือง การปกครอง ด้านศิลปวัฒนธรรม ตลอดจนพระพุทธศาสนา และมี พัฒนาการเคียงคู่มาพร้อมกันอารยธรรมอื่น ๆ ใกล้เคียง ทั้งล้านนา สยาม พม่า และเขมร เป็นต้น มีแหล่ง ท่องเที่ยวทางประวัติศาสตร์ทีมีชื่อเสียงระดับโลก เช่นแหล่งโบราณคดีบ้านเชียง อำเภอหนองหาน จังหวัดอุดรธานี เป็นแหล่งโบราณคดีสำคัญและมีคุณค่าทางประวัติศาสตร์ ซึ่งมีอายุในสมัยก่อนประวัติศาสตร์ ย้อนหลังไปกว่า ๕,๐๐๐ ปี พิพิธภัณฑ์หอยหินโบราณ ๑๕๐ ล้านปี และซากฟอสซิลไดโนเสาร์ ตั้งอยู่บ้าน ห้วยเดื่อ ตำบลโนนทัน อำเภอเมือง จังหวัดหนองบัวลำภู เป็นต้น กลุ่มจังหวัดภาคตะวันออกเฉียงเหนือ ตอนบน ๑ นั้น มีจังหวัดอุดรธานีเป็นศูนย์กลางที่เชื่อต่อไปยังจังหวัดทั้ง ๔ ในกลุ่มจังหวัดการเดินทางไปยัง กลุ่มจังหวัดภาคตะวันออกเฉียงเหนือนตอนบน ๑ สามารถเดินทางได้สะดวกสบาย ทั้งทางรถยนต์ที่มีถนน ที่เชื่อมต่อกันได้ทุกจังหวัดภายในกลุ่มจังหวัด รถไฟ ที่มีขบวนรถมาจากกรุงเทพมหานครไปยังอุดรธานีและ หนองคาย มีสนามบินนานาชาติอุดรธานี ที่ผู้โดยสารที่จะเดินทางจากจังหวัดหนองคาย หนองบัวลำภูและ บึงกาฬ สามารถเดินทางจากจังหวัดของตนเอง มาขึ้นเครื่องบินที่ท่าอากาศยานนานาชาติอุดรธานีได้และ สนามบินจังหวัดเลย ที่สามารถรองรับนักท่องเที่ยวที่เดินทางมาท่องเที่ยวที่จังหวัดเลย ซึ่งเป็น ๑ ใน ๑๒ “เมืองต้องห้ามพลาด” ที่เป็นแนวคิดปีท่องเที่ยวไทย ของ ททท. ในปี ๒๕๕๘ -๒๕๕๙ นอกจากนี้ จังหวัด บึงกาฬซึ่งเป็นจังหวัดน้องใหม่เป็นจังหวัดที่มีศักยภาพในด้านการท่องเที่ยวสูง มีแหล่งท่องเที่ยวทาง ธรรมชาติที่สวยงาน อาทิน้ำตกชะแนน น้ำตกเจ็ดสี น้ำตกถ้ำพระ และภูทอก เป็นต้น และจังหวัด หนองคาย ซึ่งถือเป็นมนต์เสน่ห์แห่งเมืองลุ่มน้ำโขง ที่ไม่ว่านักท่องเที่ยวหรือว่าผู้มาเยือนจะต้องกลับมาที่ จังหวัดนี้อยู่เสมอ และในปัจจุบันได้มีการพัฒนาแหล่งท่องเที่ยวที่สำคัญๆ ที่สามารถดึงดูดความสนใจ นักท่องเที่ยวได้จำนวนมาก อาทิ ผาตากเสื้อ อำเภอสังคม จังหวัดหนองคาย แนวคิด

และหลักการ การจัดทำแผนพัฒนากลุ่มจังหวัดภาคตะวันออกเฉียงเหนือตอนบน ๑ นั้นได้ยึดแนวคิดในการ พัฒนาตามแผนพัฒนาเศรษฐกิจและสังคมแห่งชาติ ฉบับที่ ๑๒ ซึ่งมีบริบทของการพัฒนาในด้านต่างๆ ที่ ต้องแข่งขันและอาจ

ก่อให้เกิดความเสี่ยงทั้งจากภายในและภายนอกประเทศ อาทิ กระแสการเปิด เศรษฐกิจเสรีความท้าทายของเทคโนโลยีใหม่ๆ การเข้าสู่สังคมของผู้สูงอายุ การเกิดภัยธรรมชาติที่รุนแรง ภัยแล้ง ประกอบกับสภาวการณ์ด้านต่างๆ ทั้งเศรษฐกิจ สังคม ทรัพยากรธรรมชาติและสิ่งแวดล้อม ปัญหา ผลิตภาพการผลิตคุณภาพการศึกษา ความเหลื่อมล้ำทางสังคม เป็นต้น โดยนำหลักการของแผนพัฒนา เศรษฐกิจและสังคมแห่งชาติฉบับที่ ๑๒ มาเป็นกรอบแนวคิดในการจัดทำแผนพัฒนากลุ่มจังหวัด นอกจากนี้ยังได้นำยุทธศาสตร์เศรษฐกิจภาคตะวันออกเฉียงเหนือมาเป็นกรอบแนวคิดในการจัดทำ แผนพัฒนากลุ่มจังหวัดภาคตะวันออกเฉียงเหนือตอนบน ๑ ทั้งนี้เพื่อให้สอดคล้องกับการพัฒนาระดับภาค

วิสัยทัศน์กลุ่มจังหวัดภาคตะวันออกเฉียงเหนือตอนบน ๑ (Vision)
“เกษตรอุตสาหกรรมชั้นนำ การค้าและการท่องเที่ยวสากล ชุมชนน่าอยู่อย่างยั่งยืน”
ยุทธศาสตร์การพัฒนา
ยุทธศาสตร์ที่ ๑ เพิ่มขีดความสามารถในการแข่งขันในการผลิต การตลาด โดยใช้ภูมิปัญญา ท้องถิ่น เทคโนโลยี และนวัตกรรม
ยุทธศาสตร์ที่ ๒ การรักษาสมดุลทรัพยากรธรรมชาติและสิ่งแวดล้อม เพื่อการพัฒนาอย่างยั่งยืน
ยุทธศาสตร์ที่ ๓ การพัฒนาทุนมนุษย์ และยกระดับคุณภาพชีวิต
ยุทธศาสตร์ที่ ๔ การพัฒนาอุตสาหกรรมการท่องเที่ยวอย่างยั่งยืน
ตัวชี้วัด (KPI) และค่าเป้าหมาย (Target)
ยุทธศาสตร์ที่ ๑ เพิ่มขีดความสามารถในการแข่งขันในการผลิต การตลาด โดยใช้ภูมิปัญญา ท้องถิ่น เทคโนโลยี และนวัตกรรม
ตัวชี้วัด ๑. ผลิตภัณฑ์มวลรวมของกลุ่มจังหวัด
ค่าเป้าหมาย ๑. ผลิตภัณฑ์มวลรวมของกลุ่มจังหวัดไม่น้อยกว่าร้อยละ ๕ ต่อปี ในช่วง ๑๐ ปี แรกและไม่น้อยกว่าร้อยละ ๙ ต่อปี ในช่วง ๑๐ ปีหลัง
ยุทธศาสตร์ที่ ๒ การรักษาสมดุลทรัพยากรธรรมชาติและสิ่งแวดล้อม เพื่อการพัฒนาอย่างยั่งยืน
ตัวชี้วัด ๑. พื้นที่ป่าไม้มีความอุดมสมบูรณ์เพิ่มขึ้น
๒. ปริมาณขยะและมลภาวะที่ลดลง
๓. พื้นที่แหล่งน้ำทางธรรมชาติได้รับการพัฒนา
ค่าเป้าหมาย ๑. ร้อยละพื้นที่ป่าไม้มีความอุดมสมบูรณ์เพิ่มขึ้น อย่างน้อยร้อยละ ๒ ต่อปี
๒. ร้อยละของปริมาณขยะลดลงและมลภาวะที่ลดลง อย่างน้อยร้อยละ ๓ ต่อปี
๓. ร้อยละพื้นที่แหล่งน้ำทางธรรมชาติที่ได้รับการพัฒนาเพิ่มขึ้น
ยุทธศาสตร์ที่ ๓ การพัฒนาทุนมนุษย์ และยกระดับคุณภาพชีวิต
ตัวชี้วัด ๑. ระดับคุณภาพชีวิตของประชาชนในกลุ่มจังหวัด
๒. ระดับความเหลื่อมล้ำในสังคม (Gini Coefficient)
๓. ประชาชนในกลุ่มจังหวัดเข้าถึงสวัสดิการขั้นพื้นฐานของรัฐเพิ่มขึ้น
ค่าเป้าหมาย ๑. ดัชนีคุณภาพชีวิตของประชาชนในกลุ่มจังหวัดที่ผ่านเกณฑ์มาตรฐาน
๒. ระดับความเหลื่อมล้ำในสังคม (Gini Coefficient) ของกลุ่มจังหวัด มีค่าร้อย ละ ๐.๒๐ -๐.๔๐
๓. ร้อยละของประชาชนในกลุ่มจังหวัดเข้าถึงสวัสดิการขั้นพื้นฐานของรัฐเพิ่มขึ้น
ยุทธศาสตร์ที่ ๔ การพัฒนาอุตสาหกรรมการท่องเที่ยวอย่างยั่งยืน ตัวชี้วัด

๑. ร้อยละเพิ่มขึ้นของรายได้อุตสาหกรรมการท่องเที่ยว

ค่าเป้าหมาย ๑. กลุ่มจังหวัดมีรายได้เพิ่มขึ้นจากอุตสาหกรรมการท่องเที่ยว ร้อยละ ๕ ต่อปี

ยุทธศาสตร์การพัฒนาขององค์กรปกครองส่วนท้องถิ่นจังหวัดหนองบัวลำภู (ปี ๒๕๖๖ – ๒๕๗๐)

เป้าหมายการพัฒนา *"หนองบัวลำภูเมืองน่าอยู่ น่าเที่ยว"*

ตัวชี้วัดความสำเร็จตามเป้าหมายการพัฒนา

๑. พัฒนาเมืองหนองบัวลำภูให้เป็นเมืองน่าอยู่ ภายใต้คุณภาพชีวติที่ดี ส่งเสริมภูมิปัญญา ประเพณีวัฒนธรรมและการจัดการทรัพยากรธรรมชาติและสิ่งแวดล้อมอย่างยั่งยืน

๒. ผลิตภัณฑ์มวลรวมจังหวัด (GPP) ขยายตัวร้อยละ ๔ ต่อปี

๓. รายได้จากการท่องเที่ยวเพิ่มขึ้นร้อยละ ๑๐ ต่อปี

พันธกิจ (Mission)

๑. พัฒนาศักยภาพคนตลอดช่วงชีวิต

๒. สร้างความมั่นคงทางเศรษฐกิจและสังคมให้ทุกลุ่มในสังคม

๓. พัฒนาโครงสร้างพื้นฐานและสิ่งอำนวยความสะดวกเพื่อให้จังหวัดหนองบัวลำภูเป็นเมืองน่าอยู่ น่าเที่ยว

๔. จัดระบบอนุรักษ์ ฟื้นฟูและป้องกันการท าลายทรัพยากรธรรมชาติและสิ่งแวดล้อม

ประเด็นยุทธศาสตร์การพัฒนาของจังหวัดหนองบัวลำภู (Strategic Issue)

ยุทธศาสตร์ที่ ๑ การพัฒนาคนและสังคมให้มีคุณภาพชีวิตที่ดี

ยุทธศาสตร์ที่ ๒ การส่งเสริมและเพิ่มมูลค่าสินค้าการเกษตร อุตสาหกรรม การค้า การลงทุน

ยุทธศาสตร์ที่ ๓ การส่งเสริมและพัฒนาการท่องเที่ยวและบริการ

ยุทธศาสตร์ที่ ๔ การบริหารจัดการทรัพยากรธรรมชาติและสิ่งแวดล้อมอย่างยั่งยืน

ยุทธศาสตร์ที่ ๕ การเสริมสร้างความมั่นคงเพื่อความสงบสุข

ตัวชี วัด (KPI) และค่าเป้าหมาย (Target)

ยุทธศาสตร์ที่ ๑ การพัฒนาคนและสังคมให้มีคุณภาพชีวิตที่ดี

๑. คะแนนเฉลี่ยการทดสอบ O –net ระดับ ม.ปลายเพิ่มขึ้นร้อยละ ๓ ต่อปี

๒. จำนวนปีการศึกษาเฉลี่ยของประชาการอายุ ๑๕ ปี ขึ้นไป เพิ่มขึ้น ๑ ปี

๓. อัตราการเข้าเรียนรวมระดับ ม.ปลายและอาชีวะเพิ่มขึ้นร้อยละ ๓ ต่อปี

๔. ครัวเรือนมีรายได้เพิ่มขึ้นร้อยละ ๓ ต่อปี

๕. แรงงานมีประกันสังคมเพิ่มขึ้น ร้อยละ ๑๒ ต่อปี

๖. ประชากรผู้พิการ/ผู้ด้อยโอกาสได้รับการดูแลช่วยเหลือจากภาครัฐ เพิ่มขึ้น ร้อยละ ๗๐

๗. อัตราการว่างงานลดลงร้อยละ ๑ ต่อปี

๘. ประชากรเป็นโรคที่ไม่ใช่โรคติดต่อ (NCD) (ต่อแสนประชากร) ลดลงร้อยละ ๐.๒๕ ต่อปี

ยุทธศาสตร์ที่ ๒ การส่งเสริมและเพิ่มมูลค่าสินค้าการเกษตร อุตสาหกรรม การค้า การลงทุน

๑. ผลิตภัณฑ์มวลรวมจังหวัด (GPP) ขยายตัวเฉลี่ย ร้อยละ ๔ ต่อปี

๒. รายได้เฉลี่ยต่อหัวของประชากรขยายตัว ร้อยละ ๑๐ ต่อปี

๓. พื้นที่เกษตรอินทรีย์เพิ่มขึ้นเป็น ๓๐,๐๐๐ ไร่

๔. พื้นที่ชลประทานเพิ่มขึ้นร้อยละ ๓ ต่อปี

๕. การใช้พลังงานทดแทนเพิ่มขึ้นร้อยละ ๑๐ ต่อปี

ยุทธศาสตร์ที่ ๓ การส่งเสริมและพัฒนาการท่องเที่ยวและบริการ

๑. รายได้จากการท่องเที่ยวเพิ่มขึ้นร้อยละ ๑๐ ต่อปี
๒. จำนวนนักท่องเที่ยวเพิ่มขึ้นร้อยละ ๑๐ ต่อปี

ยุทธศาสตร์ที่ ๔ การบริหารจัดการทรัพยากรธรรมชาติและสิ่งแวดล้อมอย่างยั่งยืน
๑. สัดส่วนพื้นที่ป่าไม้เพิ่มขึ้นร้อยละ ๑ ต่อปี
๒. ปริมาณขยะลดลงร้อยละ ๗ ต่อปี
๓. ดัชนีชี้วัดคุณภาพน้ำดีขึ้นจากเกณฑ์มาตรฐานเฉลี่ย ร้อยละ ๑ ต่อปี
ยุทธศาสตร์ที่ ๕ การเสริมสร้างความมั่นคงเพื่อความสงบสุข
๑. คดีชีวิต ร่างกาย เพศและคดีประทุษร้ายต่อทรัพย์ (และต่อประชากร)ลดลงร้อยละ ๒.๕ ต่อปี
๒. สัดส่วนคดียาเสพติด (ต่อแสนประชากร) ลดลงร้อยละ ๑๐ ต่อปี
๓. อุบัติเหตุบนท้องถนน (ต่อแสนประชากร) ลดลงร้อยละ ๔ ต่อปี

กลยุทธ์(Strategy)

ยุทธศาสตร์ที่ ๑ การพัฒนาคนและสังคมให้มีคุณภาพชีวิตที่ดี
๑. สร้างโอกาสการศึกษาให้ประชาชนอย่างทั่วถึง และเร่งรัดยกระดับคุณภาพผู้เรียนสู่มาตรฐานสากล
๒. ส่งเสริมและพัฒนาศักยภาพเด็กและเยาวชนด้วยกิจกรรมโครงการ TO BE NUMBER ONE
๓. พัฒนาศักยภาพของครัวเรือนและชุมชนในการประกอบสัมมาอาชีพตามแนวปรัชญาเศรษฐกิจพอเพียง (Sufficiency Economy) จนเป็นวิถีชีวิต (Way of Life)
๔. สร้างโอกาสการเข้าถึงระบบประกันสังคมและสวัสดิการของรัฐ
๕. สร้างภูมิคุ้มกันทางสังคมให้กับคนในทุกสังคมทุกช่วงวัยและผู้พิการพัฒนาให้มีความเข้มแข็งตลอดชีวิต
๖. พัฒนาศักยภาพแรงงาน/ผู้ด้อยโอกาส/ผู้พิการให้มีอาชีพและมีรายได้
๗. ส่งเสริม ป้องกัน รักษาและฟื้นฟูสุขภาพประชาชน
ยุทธศาสตร์ที่ ๒ การส่งเสริมและเพิ่มมูลค่าสินค้าการเกษตร อุตสาหกรรม การค้า การลงทุน
๑. บริหารจัดการน้ำอย่างมีประสิทธิภาพ
๒. พัฒนาเกษตรปลอดภัยสู่เกษตรอินทรีย์อย่างเป็นระบบอย่างยั่งยืน
๓. พัฒนาศักยภาพและยกระดับผู้ผลิตผู้ประกอบการด้วยองค์ความรู้นวัตกรรม และส่งเสริมการตลาด
๔. ส่งเสริมการใช้พลังงานทดแทนเพื่อลดต้นทุนการผลิตภาคการเกษตร
ยุทธศาสตร์ที่ ๓ การส่งเสริมและพัฒนาการท่องเที่ยวและบริการกลยุทธ์ที่
๑. พัฒนาแหล่งท่องเที่ยวตามศักยภาพของพื้นที่
๒. ส่งเสริมประเพณีวัฒนธรรมภูมิปัญญาท้องถิ่นของจังหวัด
๓. พัฒนาและยกระดับการบริหารจัดการท่องเที่ยวให้ได้มาตรฐาน
๔. สร้างและพัฒนาผลิตภัณฑ์และบริการด้านการท่องเที่ยวที่สอดคล้องกับอัตลักษณ์ของพื้นที่
๕. ส่งเสริมประชาสัมพันธ์การตลาดด้านการท่องเที่ยว
ยุทธศาสตร์ที่ ๔ การบริหารจัดการทรัพยากรธรรมชาติและสิ่งแวดล้อมอย่างยั่งยืน
๑. อนุรักษ์และฟื้นฟูทรัพยากรธรรมชาติอย่างมีส่วนร่วม
๒. อนุรักษ์และฟื้นฟูพื้นที่ป่าต้นน้ำและพื้นที่ลุ่มน้ำ
๓. บริหารจัดการขยะและน้ำเสียอย่างมีประสิทธิภาพ

๔. สร้างจิตสำนึกในการมีส่วนร่วมการบริหารจัดการทรัพยากรธรรมชาติและสิ่งแวดล้อม

ยุทธศาสตร์ที่ ๕ การเสริมสร้างความมั่นคงเพื่อความสงบสุข
๑. เสริมสร้างความมั่นคงและความสงบเรียบร้อย ปลอดภัยในชีวิตและทรัพย์สิน
๒. เสริมสร้างพลังทุกภาคส่วนในการป้องกันและแก้ไขปัญหายาเสพติด
๓. รณรงค์ ป้องกันและแก้ไขอุบัติเหตุบนท้องถนน

(๑.๔) ยุทธศาสตร์การพัฒนาขององค์กรปกครองส่วนท้องถิ่นในเขตจังหวัดหนองบัวลำภู

วิสัยทัศน์(Vision)

"หนองบัวลำภูเป็นเมืองน่าอยู่ เคียงคู่รู้ค่าธรรมชาติ
ประชาชนชาญฉลาดทำกิน ในดินแดนสันติสุข"

เป้าประสงค์รวม

๑. ยึดหลักธรรมาภิบาลในการบริหารจัดการองค์กรทุกระดับ
๒. พัฒนาคุณภาพชีวิตของประชาชนให้มีมาตรฐานในทุกด้าน
๓. พัฒนาอาชีพและรายได้ ลดรายจ่ายตลอดจนส่งเสริมระบบเศรษฐกิจชุมชน
๔. เตรียมความพร้อมประชาชนและองค์กรภาครัฐ/เอกชนเพื่อเข้าสู่ประชาคมอาเซียน

ยุทธศาสตร์ประกอบด้วย ๔ ยุทธศาสตร์ ๓๘ กลยุทธ์

ยุทธศาสตร์ที่ ๑ พัฒนาด้านการส่งเสริมเศรษฐกิจชุมชนท้องถิ่นตามหลักปรัชญาเศรษฐกิจพอเพียง
กลยุทธ์ที่ ๑ การจัดทำแผนแม่บทชุมชน และส่งเสริมสนับสนุนการดำเนินงานขององค์กรชุมชนทุกระดับ
กลยุทธ์ที่ ๒ พัฒนาและส่งเสริมอาชีพให้แก่กลุ่มอาชีพ ผลิตภัณฑ์ชุมชนและประชาชนทั่วไป
กลยุทธ์ที่ ๓ พัฒนาและส่งเสริมคุณภาพของผลิตภัณฑ์ การบรรจุภัณฑ์และการตลาดแก่สินค้าที่ผลิตในชุมชน
กลยุทธ์ที่ ๔ ส่งเสริมและสนับสนุนอุตสาหกรรมในครอบครัวและหัตถกรรมไทย
กลยุทธ์ที่ ๕ ส่งเสริมและสนับสนุนวิสาหกิจชุมชน
กลยุทธ์ที่ ๖ สนับสนุนการจัดตั้งกลุ่มออมทรัพย์หรือการรวมกลุ่มในรูปแบบอื่นๆ
กลยุทธ์ที่ ๗ การส่งเสริมเศรษฐกิจพอเพียง
กลยุทธ์ที่ ๘ ส่งเสริมสนับสนุนศูนย์การเรียนรู้ชุมชน
กลยุทธ์ที่ ๙ ส่งเสริมและประชาสัมพันธ์การท่องเที่ยว
กลยุทธ์ที่ ๑๐ การพัฒนาผู้ประกอบการธุรกิจและบริการการท่องเที่ยว
กลยุทธ์ที่ ๑๑ ส่งเสริมและสนับสนุนเทคโนโลยีด้านการเกษตร
ยุทธศาสตร์ที่ ๒ พัฒนาด้านการบริหารจัดการและอนุรักษ์ทรัพยากรธรรมชาติและ สิ่งแวดล้อมท้องถิ่น
กลยุทธ์ที่ ๑ การพัฒนาแหล่งน้ำเพื่อการอุปโภคบริโภคและการเกษตร
กลยุทธ์ที่ ๒ ส่งเสริมการอนุรักษ์และการฟื้นฟูทรัพยากรธรรมชาติและสิ่งแวดล้อม
กลยุทธ์ที่ ๓ ส่งเสริมการจัดการสิ่งแวดล้อมชุมชนและมลพิษต่างๆ
กลยุทธ์ที่ ๔ พัฒนาและดูแลรักษาที่สาธารณะ เพื่อเป็นศูนย์สุขภาพชุมชน
กลยุทธ์ที่ ๕ พัฒนาปรับปรุงภูมิทัศน์ชุมชนให้เป็นแหล่งท่องเที่ยว
กลยุทธ์ที่ ๖ ปรับปรุงและพัฒนาแหล่งท่องเที่ยวในเขตองค์กรปกครองส่วนท้องถิ่น

ยุทธศาสตร์ที่ ๓ พัฒนาด้านการพัฒนาคุณภาพชีวิตของประชาชนในท้องถิ่น
กลยุทธ์ที่ ๑ การพัฒนาโครงสร้างพื้นฐาน
กลยุทธ์ที่ ๒ ส่งเสริมและสนับสนุนการจัดการศึกษา
กลยุทธ์ที่ ๓ เสริมสร้างสุขภาพอนามัย เด็ก เยาวชน ประชาชน และพัฒนาพฤติกรรมสุขภาพ
กลยุทธ์ที่ ๔ จัดระบบบริการทางการแพทย์ และสาธารณสุข
กลยุทธ์ที่ ๕ การพัฒนาบุคลากรขององค์กรปกครองส่วนท้องถิ่น
กลยุทธ์ที่ ๖ การพัฒนาเพิ่มประสิทธิภาพในการบริหารงานขององค์กรปกครองส่วนท้องถิ่น
กลยุทธ์ที่ ๗ พัฒนาศูนย์ต่อสู้เพื่อเอาชนะยาเสพติด
กลยุทธ์ที่ ๘ สงเคราะห์และพัฒนาคุณภาพชีวิตเด็ก เยาวชน สตรี คนชรา คนพิการ และ ผู้ด้อยโอกาส
กลยุทธ์ที่ ๙ เสริมสร้างความเข้มแข็งของสถาบันครอบครัว
กลยุทธ์ที่ ๑๐ ส่งเสริมการแพทย์แผนไทย และสมุนไพรไทย
กลยุทธ์ที่ ๑๑ ส่งเสริมและสนับสนุนการป้องกัน และควบคุมโรคติดต่อ
กลยุทธ์ที่ ๑๒ ส่งเสริมการดูแลรักษาสุขภาพที่เกิดจากโรคไม่ติดต่อ
กลยุทธ์ที่ ๑๓ สนับสนุนศูนย์อาสาสมัครป้องกันฝ่ายพลเรือนท้องถิ่น
กลยุทธ์ที่ ๑๔ ส่งเสริมสนับสนุนการน าหลักการมีส่วนร่วมมาใช้ในการบริหารจัดการ
กลยุทธ์ที่ ๑๕ การประยุกต์ใช้อนุญาโตตุลาการเพื่อพิจารณาข้อพิพาททางปกครอง
กลยุทธ์ที่ ๑๖ การบริการประชาชน
กลยุทธ์ที่ ๑๗ การส่งเสริมและสนับสนุนการกีฬา และนันทนาการ
ยุทธศาสตร์ที่ ๔ การพัฒนาด้านศิลปวัฒนธรรม จารีต ประเพณี และภูมิปัญญาท้องถิ่น
กลยุทธ์ที่ ๑ ส่งเสริมพุทธศาสนา และศาสนาอื่นๆ
กลยุทธ์ที่ ๒ ส่งเสริมและสนับสนุนศิลปวัฒนธรรม ภูมิปัญญาท้องถิ่น และปราชญ์ชาวบ้าน
กลยุทธ์ที่ ๓ ส่งเสริมการจัดเทศกาล และงานประเพณีที่สำคัญของท้องถิ่นเพื่อการท่องเที่ยว
กลยุทธ์ที่ ๔ ส่งเสริมสนับสนุนการจัดตั้งศูนย์การเรียนรู้ภูมิปัญญาท้องถิ่น

<u>(๑.๕) ความสอดคล้องกับ THAILAND ๔.๐</u>

"ประเทศไทย ๔.๐" เป็นความมุ่งมั่นของนายกรัฐมนตรี ที่ต้องการปรับเปลี่ยนโครงสร้างเศรษฐกิจ ไปสู่ "Value–Based Economy" หรือ "เศรษฐกิจที่ขับเคลื่อนด้วยนวัตกรรม" กล่าวคือ ในปัจจุบัน เรายังติดอยู่ในโมเดลเศรษฐกิจแบบ "ทำมาก ได้น้อย" เราต้องการปรับเปลี่ยนเป็น "ทำน้อย ได้มาก" นั่นหมายถึงการขับเคลื่อนให้เกิดการเปลี่ยนแปลงอย่างน้อยใน ๓ มิติสำคัญ คือ

๑. เปลี่ยนจากการผลิตสินค้า "โภคภัณฑ์" ไปสู่สินค้าเชิง "นวัตกรรม" ๒.เปลี่ยนจากการขับเคลื่อนประเทศด้วยภาคอุตสาหกรรม ไปสู่การขับเคลื่อนด้วยเทคโนโลยี ความคิดสร้างสรรค์ และนวัตกรรม ๓.เปลี่ยนจากการเน้นภาคการผลิตสินค้า ไปสู่การเน้นภาคบริการมากขึ้น

"ประเทศไทย ๔.๐" จึงเป็นการเปลี่ยนผ่านทั้งระบบใน ๔ องค์ประกอบสำคัญ คือ

๒.เปลี่ยนจากการเกษตรแบบดั้งเดิม (Traditional Farming) ในปัจจุบัน ไปสู่การเกษตรสมัยใหม่ ที่เน้นการบริหารจัดการและเทคโนโลยี (Smart Farming) โดยเกษตรกรต้องร่ำรวยขึ้น และเป็นเกษตรกรแบบเป็นผู้ประกอบการ (Entrepreneur) ๒.เปลี่ยนจาก Traditional SMEs หรือ SMEs ที่มีอยู่ที่รัฐต้องให้ความช่วยเหลืออยู่ตลอดเวลา ไปสู่การเป็น Smart Enterprises และ Startups ที่มีศักยภาพสูง

๓.เปลี่ยนจาก Traditional Services ซึ่งมีการสร้างมูลค่าค่อนข้างต่ำ ไปสู่ High Value Services ๔. เปลี่ยนจากแรงงานทักษะต่ำไปสู่แรงงานที่มีความรู้ ความเชี่ยวชาญ และทักษะสูง

ขับเคลื่อนเศรษฐกิจด้วยนวัตกรรม

รมช.พาณิชย์ กล่าวว่า “ประเทศไทย ๔.๐” จึงเป็นการพัฒนา “เครื่องยนต์เพื่อขับเคลื่อนการเติบโตทางเศรษฐกิจชุดใหม่” (New Engines of Growth) ด้วยการแปลง “ความได้เปรียบเชิงเปรียบเทียบ” ของประเทศที่มีอยู่ ๒ ด้าน คือ “ความหลากหลายเชิงชีวภาพ” และ “ความหลากหลายเชิงวัฒนธรรม” ให้เป็น “ความได้เป ในเชิงแข่งขัน”

โดยการเติมเต็มด้วยวิทยาการ ความคิดสร้างสรรค์ นวัตกรรม วิทยาศาสตร์ เทคโนโลยี และการวิจัยและพัฒนา แล้วต่อยอดความได้เปรียบเชิงเปรียบเทียบเป็น “๕ กลุ่มเทคโนโลยีและอุตสาหกรรมเป้าหมาย” ประกอบด้วย

๑.กลุ่มอาหาร เกษตร และเทคโนโลยีชีวภาพ (Food, Agriculture & Bio-Tech)

๒.กลุ่มสาธารณสุข สุขภาพ และเทคโนโลยีทางการแพทย์ (Health, Wellness&Bio-Med)

๓.กลุ่มเครื่องมืออุปกรณ์อัจฉริยะ หุ่นยนต์ และระบบเครื่องกลที่ใช้ระบบอิเล็กทรอนิกส์ควบคุม (Smart Devices, Robotics & Mechatronics)

๔.กลุ่มดิจิตอล เทคโนโลยีอินเตอร์เน็ตที่เชื่อมต่อและบังคับอุปกรณ์ต่างๆ ปัญญาประดิษฐ์และเทคโนโลยีสมองกลฝังตัว (Digital, IoT, Artificial Intelligence & Embedded Technology)

๕.กลุ่มอุตสาหกรรมสร้างสรรค์ วัฒนธรรม และบริการที่มีมูลค่าสูง (Creative, Culture & High Value Services)

ทั้ง ๕ กลุ่มเทคโนโลยีและอุตสาหกรรมเป้าหมาย จะเป็นแพลทฟอร์มในการสร้าง “New Startups” ต่างๆ มากมาย อาทิ เทคโนโลยีการเกษตร (Agritech) เทคโนโลยีอาหาร (Foodtech) ในกลุ่มที่ ๑

เทคโนโลยีสุขภาพ (Healthtech) เทคโนโลยีการแพทย์ (Meditech) สปา ในกลุ่มที่ ๒ เทคโนโลยีหุ่นยนต์ (Robotech) ในกลุ่มที่ ๓

เทคโนโลยีด้านการเงิน (Fintech) อุปกรณ์เชื่อมต่อออนไลน์โดยไม่ต้องใช้คน (IoT) เทคโนโลยีการศึกษา (Edtech) อี–มาร์เก็ตเพลส (E–Marketplace) อี–คอมเมิร์ซ (E–Commerce) ในกลุ่มที่ ๔ เทคโนโลยีการออกแบบ (Designtech) ธุรกิจไลฟ์สไตล์ (Lifestyle Business) เทคโนโลยีการท่องเที่ยว (Traveltech) การเพิ่มประสิทธิภาพการบริการ (Service Enhancing) ในกลุ่มที่ ๕ เป็นต้น

ใช้พลังประชารัฐเดินไปข้างหน้า

“ประเทศไทย ๔.๐” จึงเป็นการถักทอเชื่อมโยงเทคโนโลยีหลักที่ต้นน้ำ เพื่อสร้างความแข็งแกร่งให้กับอุตสาหกรรมเป้าหมายที่อยู่กลางน้ำ และ Startups ต่างๆที่อยู่ปลายน้ำ โดยใช้พลัง “ประชารัฐ” ในการขับเคลื่อน

ผู้มีส่วนร่วมหลักจะประกอบด้วยภาคเอกชน ภาคการเงิน การธนาคาร มหาวิทยาลัย และสถาบันวิจัยต่างๆ โดยเน้นตามความถนัดและจุดเด่นของแต่ละองค์กร และมีภาครัฐเป็นตัวสนับสนุน

ตัวอย่างเช่น ในกลุ่มอาหาร เกษตร และเทคโนโลยีชีวภาพ จะมีภาคเอกชน คือ กลุ่มมิตรผล บริษัท ไทยยูเนี่ยนโฟรเซ่นโปรดักส์ และเครือเจริญโภคภัณฑ์ เป็นแกนหลัก โดยมีภาคการเงิน คือ ธนาคารเพื่อการเกษตรและสหกรณ์การเกษตร (ธ.ก.ส.) และธนาคารออมสินสนับสนุนทางด้านการเงิน

มีมหาวิทยาลัยเกษตรศาสตร์ และมหาวิทยาลัยที่เน้นการวิจัยในภูมิภาคต่างๆ เป็นแกนนำในการทำวิจัยและพัฒนาเทคโนโลยีใหม่ๆ ร่วมกับมหาวิทยาลัยและสถาบันวิจัยต่างประเทศ อาทิ มหาวิทยาลัย Wageningen ซึ่งเป็นมหาวิทยาลัยวิจัยอันดับหนึ่งของเนเธอร์แลนด์ มหาวิทยาลัย Purdue, UC Davis และ Cornell ซึ่งจะมีภาครัฐคอยให้การสนับสนุน เช่น กระทรวงการคลัง และสำนักงานส่งเสริมการลงทุน(บีโอไอ)

ซึ่งหนึ่งในโครงการที่กำลังผลักดันผ่านกระทรวงวิทยาศาสตร์และเทคโนโลยี คือ การจัดตั้งเมืองนวัตกรรมอาหาร (Food Innopolis) เป็นต้น

โดยทั้ง ๕ กลุ่มเทคโนโลยีหลักและอุตสาหกรรมเป้าหมายใน “ประเทศไทย ๔.๐” เป็นส่วนหนึ่งของ “๑๐ อุตสาหกรรมแห่งอนาคต” (๕ อุตสาหกรรมที่เป็น Extending S-Curve บวก ๕ อุตสาหกรรมที่เป็น New S-Curve) ที่รัฐบาลได้ประกาศไปก่อนหน้านั้น กล่าวคือ ใน “๑๐ อุตสาหกรรมแห่งอนาคต” จะมีบางกลุ่มอุตสาหกรรมและเทคโนโลยีที่ยังต้องพึ่งพิงการลงทุนจากต่างประเทศเป็นหลัก อาทิ อุตสาหกรรมการบิน (Aviation)

ส่วนใน ๕ กลุ่มเทคโนโลยีหลักและอุตสาหกรรมเป้าหมายใน “ประเทศไทย ๔.๐” จะเป็นส่วนที่ประเทศไทยต้องการพัฒนาด้วยตนเองเป็นหลัก แล้วค่อยต่อยอดด้วยเครือข่ายความร่วมมือจากต่างประเทศ ซึ่งสอดรับกับ “บันได ๓ ขั้น” ของ หลักปรัชญาเศรษฐกิจพอเพียง ของ “การพึ่งพาตนเอง พึ่งพากันเอง และรวมกันเป็นกลุ่มอย่างมีพลัง” นั่นเอง

ตั้งเป้าสัมฤทธิ์ใน ๓–๕ ปี

ดร.สุวิทย์กล่าวว่า เป้าหมายของการดำเนินงานตามยุทธศาสตร์ “ประเทศไทย ๔.๐” คือ การขับเคลื่อน ๕ กลุ่มเทคโนโลยีและอุตสาหกรรมเป้าหมายให้เกิดผลสัมฤทธิ์ภายในระยะเวลา ๓-๕ ปีข้างหน้า เป็นการเปลี่ยน “ปัญหาและความท้าทาย” ให้เป็น “ศักยภาพและโอกาส” ในการสร้างความมั่นคง มั่นคั่ง และยั่งยืนให้กับประเทศอย่างเป็นรูปธรรม

เช่น เปลี่ยนจากปัญหาการเข้าสู่สังคมผู้สูงอายุ ให้เป็น สังคมผู้สูงอายุที่มีพลัง (Active Aging) การพัฒนาหุ่นยนต์ทางการแพทย์ การยกระดับเมืองให้เป็น Smart City

การเปลี่ยนสินค้าโภคภัณฑ์ต่างๆ เช่น ข้าว ยางพารา น้ำตาล มันสำปะหลัง ให้กลายเป็นอาหารสุขภาพ (Functional Foods) หรือผลิตภัณฑ์เสริมอาหาร (Nutraceutics) ที่มีมูลค่าสูง การเปลี่ยนการเกษตรแบบดั้งเดิมให้เป็นการเกษตรแม่นยำสูง (Precision Farming) และพัฒนาระบบการบริหารจัดการและเทคโนโลยีน้ำ เป็นต้น

กล่าวโดยสรุป กระบวนทัศน์ในการพัฒนาประเทศ ภายใต้ “ประเทศไทย ๔.๐” มี ๓ ประเด็นที่สำคัญ

๑.เป็นจุดเริ่มต้นของยุทธศาสตร์ชาติ ๒๐ ปี ในการขับเคลื่อนไปสู่การเป็นประเทศที่มั่งคั่ง มั่นคง และยั่งยืนอย่างเป็นรูปธรรม

๒.เป็น “Reform in Action” ที่มีการผลักดันการปฏิรูปโครงสร้างเศรษฐกิจ การปฏิรูปการวิจัยและการพัฒนา และการปฏิรูปการศึกษาไปพร้อมๆ กัน

๓.เป็นการผนึกกำลังของทุกภาคส่วนภายใต้แนวคิด “ประชารัฐ” โดยเป็นประชารัฐที่ผนึกกำลังกับเครือข่ายพันธมิตรทางธุรกิจ การวิจัยพัฒนา และบุคลากรระดับโลก ภายใต้หลักปรัชญาเศรษฐกิจพอเพียงของการ “รู้จักเติม รู้จักพอ และรู้จักปัน”

หากแนวคิด ทิศทางการพัฒนาเศรษฐกิจของประเทศ ก้าวเข้าสู่โมเดล “ประเทศไทย ๔.๐” ได้จริงตามที่ ดร.สุวิทย์ ได้กล่าวมาทั้งหมดนี้ ก็น่าจะเป็นหนทางที่จะนำพาให้คนไทยได้หลุดพ้นจากความยากจน เพียงแต่สถานการณ์การเมืองจำเป็นจะต้องนิ่งต่อไปอีก ๑–๒ ปี เพื่อที่ประเทศไทยจะได้สามารถขับเคลื่อนไปสู่การเป็นประเทศพัฒนาที่มีความร่ำรวยเสียที

๒. ยุทธศาสตร์ขององค์กรปกครองส่วนท้องถิ่น

ยุทธศาสตร์และแนวทางการพัฒนา

๒.๑ วิสัยทัศน์ (Vision) :

“ ตำบลน่าอยู่ เคียงคู่รู้ค่าธรรมชาติ ประชาราษฎรสดใส ก้าวไกลการพัฒนา ”

พันธกิจ (Mission)

๑. ยกระดับคุณภาพชีวิตของประชาชนสูงขึ้น
๒. ส่งเสริมอาชีพแก่คนในชุมชน เพิ่มผลผลิต เพิ่มรายได้
๓. ส่งเสริมด้านการศึกษาดีมีคุณธรรม
๔. จัดให้มีโครงสร้างพื้นฐานที่ได้มาตรฐาน และครอบคลุมทั่วพื้นที่
๕. ส่งเสริมด้านสาธารณสุข
๖. จัดให้มีการบริหารจัดการที่ดี รวดเร็ว โปร่งใส และก้าวทันเทคโนโลยี
๗. พัฒนาและส่งเสริมฟื้นฟูทรัพยากรธรรมชาติและสิ่งแวดล้อม

จุดมุ่งหมายหรือเป้าหมายเพื่อการพัฒนาท้องถิ่น

๑. ประชาชนมีอาชีพและมีรายได้เพียงพอต่อการดำรงชีพ
๒. ให้ประชาชนมีการศึกษาเพิ่มมากขึ้นมิใช่เพียงอ่านออกเขียนได้เท่านั้น ก่อให้เกิดองค์ความรู้ของภูมิปัญญาท้องถิ่น
๓. จัดหาแหล่งน้ำที่ได้มาตรฐานไว้สำหรับอุปโภคบริโภคอย่างเพียงพอ
๔. จัดให้มีและบำรุงรักษาถนน สะพาน ท่อระบายน้ำ ท่อลอดเหลี่ยม ไฟฟ้า ประปา แหล่งน้ำ ให้ได้มาตรฐาน และครอบคลุมทุกพื้นที่
๕. ประชาชนได้รับบริการที่รวดเร็วและประทับใจ
๖. ประชาชนมีสุขภาพร่างกายที่แข็งแรงและปลอดภัย
๗. ฟื้นฟูขยายพื้นที่ป่าไม้เพื่อลดความสูญเสียทรัพยากรธรรมชาติ

๒.๒ ยุทธศาสตร์การพัฒนาและแนวทางการพัฒนาจากแผนยุทธศาสตร์

<u>ยุทธศาสตร์ที่ ๑</u> : การพัฒนาด้านส่งเสริมเศรษฐกิจชุมชน และการแก้ไขปัญหาความยากจน

แนวทางการพัฒนา

๑. การจัดทำแผนแม่บทชุมชน
๒. พัฒนาและส่งเสริมอาชีพให้แก่ประชาชนทั่วไป
๓. พัฒนาและส่งเสริมอาชีพให้แก่กลุ่มอาชีพ OTOP
๔. พัฒนาและส่งเสริมคุณภาพผลิตภัณฑ์ การบรรจุภัณฑ์ และการตลาด แก่สินค้าที่ผลิตในชุมชน
๕. ส่งเสริมและสนับสนุนอุตสาหกรรมในครอบครัวและหัตถกรรมไทย
๖. ส่งเสริมและสนับสนุนวิสาหกิจชุมชน
๗. สนับสนุนการจัดตั้งกลุ่มออมทรัพย์ และการรวมกลุ่มในรูปแบบอื่น

<u>ยุทธศาสตร์ที่ ๒</u> : การพัฒนาด้านโครงสร้างพื้นฐาน

แนวทางการพัฒนา

๑. ก่อสร้าง ปรับปรุง บำรุงรักษาถนน สะพาน ทางเดินเท้า ท่อระบายน้ำ ประตูระบายน้ำและเขื่อน

๒ พัฒนาระบบจราจร

๓. ปรับปรุง บำรุงรักษา ร่องน้ำ แม่น้ำ คู คลอง หนองน้ำ บึง

๔. ติดตั้ง ปรับปรุง บำรุงรักษา ไฟฟ้าสาธารณะ ประปา และโทรศัพท์

<u>ยุทธศาสตร์ที่ ๓</u> : การพัฒนาด้านการการบริหารจัดการและอนุรักษ์ทรัพยากรธรรมชาติและสิ่งแวดล้อมอย่างยั่งยืน

แนวทางการพัฒนา

๑. ส่งเสริมการอนุรักษ์ทรัพยากรธรรมชาติและสิ่งแวดล้อม

๒. ส่งเสริมการจัดการสิ่งแวดล้อมชุมชนและมลพิษต่างๆ

๓. พัฒนาและดูแลพื้นที่สาธารณะ

๔. พัฒนาแหล่งน้ำเพื่อการเกษตร

๕. พัฒนาแหล่งน้ำเพื่อการอุปโภคบริโภค

<u>ยุทธศาสตร์ที่ ๔</u> : การพัฒนาด้านศิลปวัฒนธรรม จารีตประเพณีและภูมิปัญญาท้องถิ่น

แนวทางการพัฒนา

๑. ส่งเสริมพระพุทธศาสนา

๒. ส่งเสริมและสนับสนุนศิลปวัฒนธรรม จารีตประเพณีและภูมิปัญญาท้องถิ่น

<u>ยุทธศาสตร์ที่ ๕</u> : การพัฒนาด้านการบริหารจัดการบ้านเมืองที่ดี

แนวทางการพัฒนา

๑. การส่งเสริมให้ประชาชนเข้ามามีส่วนร่วมในการพัฒนาท้องถิ่น

๒. พัฒนาประสิทธิภาพการบริหารจัดการองค์กร ให้เป็นไปตามหลักธรรมาภิบาล

๓. พัฒนาบุคลากรให้มีศักยภาพในการให้บริการสาธารณะอย่างมีประสิทธิภาพ

๔. พัฒนาขีดความสามารถขององค์กรในการให้บริการสาธารณะอย่างมีประสิทธิภาพ

<u>ยุทธศาสตร์ที่ ๖</u> : การพัฒนาด้านการส่งเสริมคุณภาพชีวิต

แนวทางการพัฒนา

๑. สงเคราะห์และพัฒนาคุณภาพชีวิตเด็ก สตรี คนชรา คนพิการและผู้ด้อยโอกาสทางสังคม

๒. เสริมสร้างความเข้มแข็งของสถาบันครอบครัว

๓. เสริมสร้างและสนับสนุนการจัดการศึกษาระดับปฐมวัย

๔. เสริมสร้างและสนับสนุนการจัดการศึกษาระดับประถมศึกษา มัธยมศึกษา และอุดมศึกษา

๕. เสริมสร้างและสนับสนุนการจัดการศึกษานอกระบบ

๖. เสริมสร้างสุขภาพอนามัยของประชาชนและพัฒนาพฤติกรรมสุขภาพ

๗. จัดระบบบริการทางการแพทย์และสาธารณสุข

๘. ส่งเสริมการแพทย์ไทยและสมุนไพรไทย

๙. ส่งเสริมและสนับสนุนการป้องกันและควบคุมโรคติดต่อ และการดูแลรักษาสุขภาพที่เกิดจากโรคไม่ติดต่อ

<u>ยุทธศาสตร์ ที่ ๗</u> : การพัฒนาการท่องเที่ยวและการกีฬา

แนวทางการพัฒนา

๑. พัฒนาปรับปรุงภูมิทัศน์ชุมชน ให้เป็นแหล่งท่องเที่ยว

๒. ปรับปรุงและพัฒนาแหล่งท่องเที่ยว

๓. ส่งเสริมและประชาสัมพันธ์แหล่งท่องเที่ยว

๔. การพัฒนาผู้ประกอบการธุรกิจและบริการการท่องเที่ยว

๕. การส่งเสริม สนับสนุนการกีฬา และนันทนาการ

๖. ส่งเสริมการจัดเทศกาล และงานประเพณีที่สำคัญของท้องถิ่นเพื่อการท่องเที่ยว

ตัวชี้วัด

ยุทธศาสตร์การพัฒนา	ตัวชี้วัด
๑.ด้านการพัฒนาด้านส่งเสริมเศรษฐกิจชุมชน และการแก้ไขปัญหาความยากจน	๑.ร้อยละประชาชนมีรายได้เพิ่มขึ้น ๒.ร้อยละการส่งเสริมมอาชีพการมีส่วนร่วมของทุกภาค
๒.ด้านการพัฒนาด้านโครงสร้างพื้นฐาน	๑. ร้อยละของประชาชนเดินทางสะดวก ๒. ร้อยละของอุบัติลดลง ๓. ร้อยละของครัวเรือนมีน้ำหรับอุปโภคบริโภค ๔. ร้อยละของประชาชนเกิดความพึงพอใจ
๓.ด้านการพัฒนาด้านการการบริหารจัดการและอนุรักษ์ทรัพยากรธรรมชาติและสิ่งแวดล้อมอย่างยั่งยืน	๑.ร้อยละของทรัพยากรธรรมชาติที่ได้รับการอนุรักษ์และเพิ่มขึ้น ๒.ร้อยละของปริมาณขยะลดลง
๔.ด้านการพัฒนาด้านศิลปวัฒนธรรม จารีตประเพณีและภูมิปัญญาท้องถิ่น	๑.ร้อยละความพึงพอใจของประชาชนที่เข้าร่วมงานประเพณีต่างๆ ที่ อบต.ขึ้น
๕.ด้านการพัฒนาด้านการบริหารจัดการบ้านเมืองที่ดี	๑. ร้อยละความพึงพอใจของประชาชนต่อการดำเนินงานในการ พัฒนาท้องถิ่น ๒. ร้อยละของความพึงพอใจในการท างานของบุคลากรและการ ให้บริการ
๖.ด้านการพัฒนาด้านการส่งเสริมคุณภาพชีวิต	๑.ร้อยละคุณภาพชีวิตเด็ก สตรี คนชรา คนพิการและผู้ด้อยโอกาสทางสังคมและครอบครัวเพิ่มขึ้น ๒.ร้อยละของเด็กที่ได้รับการศึกษา
๗.ด้านการพัฒนาการท่องเที่ยวและการกีฬา	๑.ร้อยละแหล่งท่องเที่ยวของท้องที่ เพิ่มขึ้น

๒.๓ จุดยืนทางยุทธศาสตร์

จากการวิเคราะห์ข้อมูลพื้นฐาน และศักยภาพขององค์การบริหารส่วนตำบลกุดผึ้ง จึงกำหนดจุดยืนยุทธศาสตร์ (Positioning) องค์การบริหารส่วนตำบลไว้ใน ๔ ประเด็น คือ “ตำบลน่าอยู่ เคียงคู่รู้ค่าธรรมชาติ ประชาราษฎรสดใส ก้าวไกลการพัฒนา”

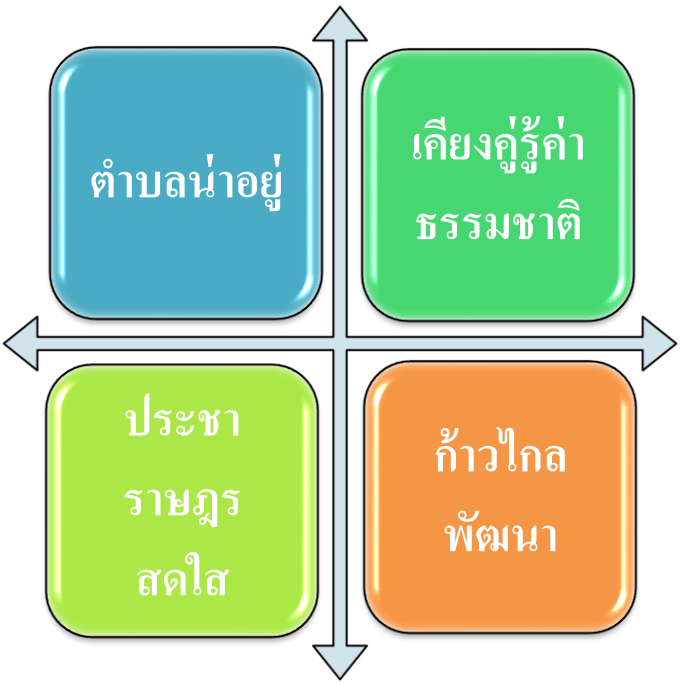

๒.๔ ความเชื่อมโยงของยุทธศาสตร์ในภาพรวม

๒.๔ ความเชื่อมโยงยุทธศาสตร์การพัฒนาจังหวัดกับยุทธศาสตร์การพัฒนาของ อปท.

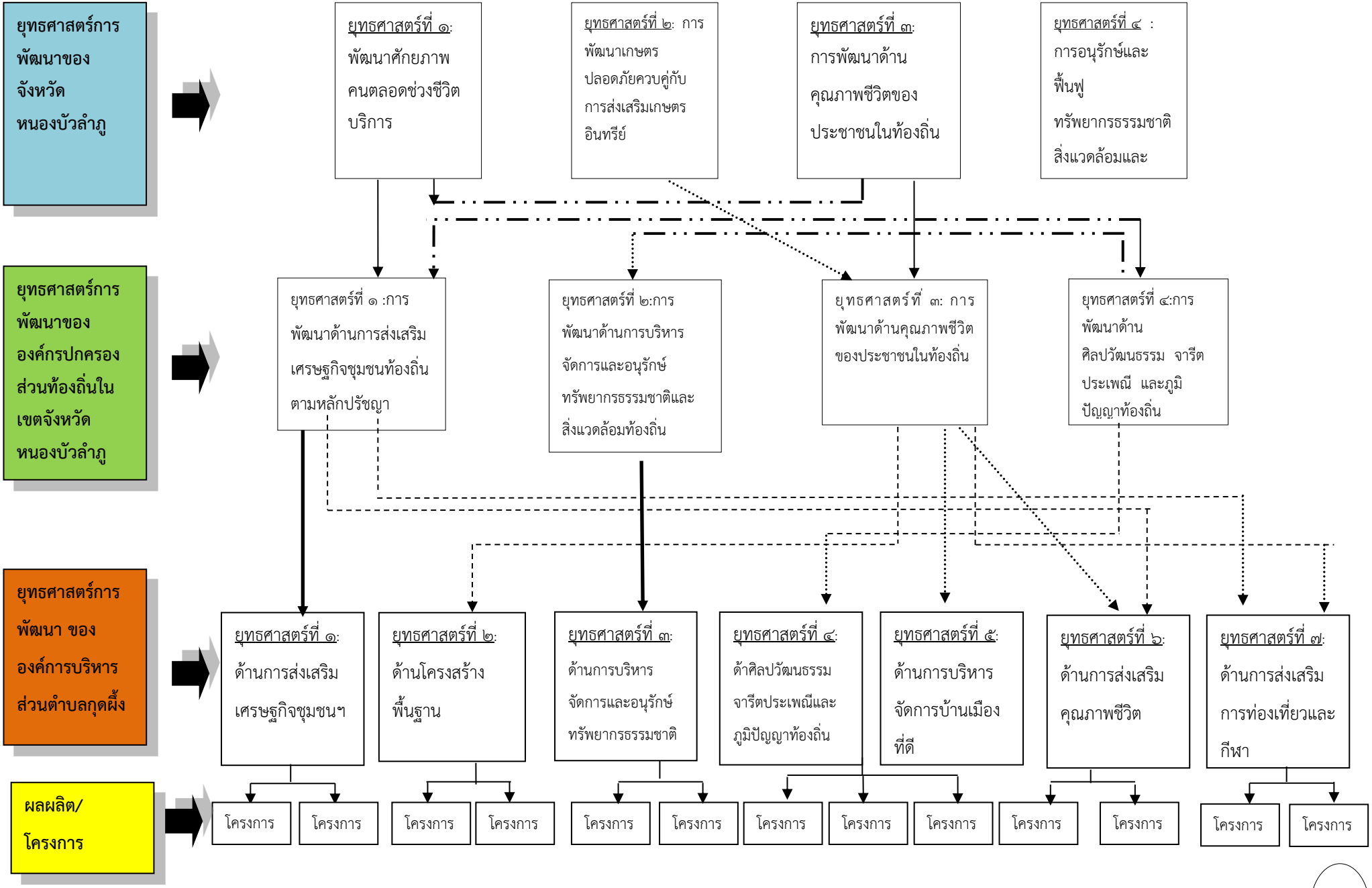

ลำดับที่	ยุทธศาสตร์การพัฒนาของคณะรักษาความสงบแห่งชาติ	ยุทธศาสตร์การพัฒนากลุ่มจังหวัดภาคตะวันออกเฉียงเหนือกลุ่ม ๑	ยุทธศาสตร์การพัฒนาจังหวัด	กรอบยุทธศาสตร์การพัฒนาของอปท.ในเขตจังหวัดหนองบัวลำภู	ยุทธศาสตร์การพัฒนาของ อบต.
๑ ๑	**ย**.๓ การสร้างความเข้มแข็งทางการเกษตร ความมั่นคงของอาหารและพลังงาน **ย**.๔ การปรับโครงสร้างเศรษฐกิจสู่การเติบโตอย่างมีคุณภาพ **ย**.๕ การสร้างความเชื่อมโยงกับประเทศในภูมิภาคเพื่อความมั่นคงทางเศรษฐกิจและสังคม	**ย.๑**ฟื้นฟูระบบนิเวศเพื่อรักษาสมดุลธรรมชาติและการท่องเที่ยว **ย**.๒ สร้างคุณค่าและยกมาตรฐานการผลิตสินค้าเกษตรปลอดภัยต่อผู้บริโภคและสอดคล้องกับตลาด **ย**.๔ สร้างความเข้มแข็งของสังคมคุณภาพชีวิตและความมั่นคงของชายแดน	**ย.๑**สร้างความเข้มแข็งด้านเศรษฐกิจการค้า การท่องเที่ยวและบริการ **ย.๒**การพัฒนาเกษตรปลอดภัยควบคู่กับการส่งเสริมเกษตรอินทรีย์	**ย.๑**การพัฒนาด้านการส่งเสริมเศรษฐกิจชุมชนท้องถิ่นตามหลักปรัชญาเศรษฐกิจพอเพียง	**ย.๑**การพัฒนาด้านส่งเสริมเศรษฐกิจชุมชนและการแก้ไขปัญหาความยากจน **ย.๖**การพัฒนาด้านการส่งเสริมคุณภาพชีวิต
๑ ๒	**ย**.๖ การจัดการทรัพยากรธรรมชาติและสิ่งแวดล้อมอย่างยั่งยืน	**ย.๑** ฟื้นฟูระบบนิเวศเพื่อรักษาสมดุลธรรมชาติและการท่องเที่ยว	**ย.๑** สร้างความเข้มแข็งด้านเศรษฐกิจ การค้า การท่องเที่ยวและบริการ **ย.๔** การอนุรักษ์และฟื้นฟูทรัพยากรธรรมชาติสิ่งแวดล้อมและพลังงาน	**ย.๒** การพัฒนาด้านการบริหารจัดการและอนุรักษ์ทรัพยากรธรรมชาติและสิ่งแวดล้อมท้องถิ่น	**ย.๓** ด้านการบริหารจัดการและอนุรักษ์ทรัพยากรธรรมชาติและสิ่งแวดล้อม
๑ ๓	**ย.๑** การสร้างความเป็นธรรมในสังคม	**ย**.๔ สร้างความเข้มแข็งของสังคมคุณภาพชีวิตและความมั่นคงของชายแดน	**ย.๓** การพัฒนาคุณภาพชีวิตความมั่นคงภายใน และเสริมสร้างสังคมสันติสุข	**ย.๓** การพัฒนาด้านคุณภาพชีวิตของประชาชนในท้องถิ่น	**ย.๒** การพัฒนาด้านโครงสร้างพื้นฐาน

ลำดับที่	ยุทธศาสตร์การพัฒนาของคณะรักษาความสงบแห่งชาติ	ยุทธศาสตร์การพัฒนากลุ่มจังหวัดภาคตะวันออกเฉียงเหนือกลุ่ม ๑	ยุทธศาสตร์การพัฒนาจังหวัด	กรอบยุทธศาสตร์การพัฒนาของ อปท.ในเขตจังหวัดหนองบัวลำภู	ยุทธศาสตร์การพัฒนาของอบต.
๑ ๔	**ย.๓** การพัฒนาคนสู่การเรียนรู้ตลอดชีวิตอย่างยั่งยืน **ย**.๕ การสร้างความเชื่อมโยงกับประเทศในภูมิภาค เพื่อความมั่นคงทางเศรษฐกิจและสังคม **ย**.๙ การป้องกันและปราบปรามการทุจริตคอรัปชั่นอย่างยั่งยืน	**ย.๑**ฟื้นฟูระบบนิเวศเพื่อรักษาสมดุลธรรมชาติและการท่องเที่ยว	**ย.๓**การพัฒนาคุณภาพชีวิตความมั่นคงภายใน และเสริมสร้างสังคมสันติสุข	**ย.๓**การพัฒนาด้านคุณภาพชีวิตของประชาชนในท้องถิ่น	**ย.๕**การพัฒนาด้านการบริหารจัดการบ้านเมืองที่ดี **ย.๖**การพัฒนาด้านการส่งเสริมคุณภาพชีวิต ย.๗ การพัฒนาด้านการท่องเที่ยวและกีฬา
๑ ๕	ย.๕ การสร้างความเชื่อมโยงกับประเทศในภูมิภาค เพื่อความมั่นคงทางเศรษฐกิจและสังคม	ย.๓ เพิ่มศักยภาพการผลิต การค้า การลงทุน การท่องเที่ยวกับประเทศเพื่อนบ้าน	ย.๑ สร้างความเข้มแข็งด้านเศรษฐกิจ การค้า การท่องเที่ยวและบริการ	**ย.๓**การพัฒนาด้านคุณภาพชีวิตของประชาชนในท้องถิ่น	**ย.๒ ด้านโครงสร้างพื้นฐาน** **ย.๕**การพัฒนาด้านการบริหารจัดการบ้านเมืองที่ดี ย.๗ การพัฒนาด้านการท่องเที่ยวและกีฬา

โดยสรุป ในภาพรวมของแผนยุทธศาสตร์การพัฒนา ช่วงปี พ.ศ. ๒๕๖๖ - ๒๕๗๐ ขององค์การบริหารส่วนตำบลกุดผึ้ง มีความสอดคล้อง ครอบคลุมอย่างเหมาะสม และเชื่อมโยงกับยุทธศาสตร์การพัฒนาจังหวัดหนองบัวลำภู ยุทธศาสตร์การพัฒนาขององค์กรปกครองส่วนท้องถิ่นในเขตจังหวัดหนองบัวลำภู และแผนที่ยุทธศาสตร์ (Strategy Map) สามารถตอบสนองวิสัยทัศน์ มีความสอดคล้อง เชื่อมโยงกับพันธกิจ เป้าประสงค์ แนวทางการพัฒนา (จุดมุ่งหมายเพื่อการพัฒนาท้องถิ่น) จากที่กำหนดไว้ ๗ ยุทธศาสตร์การพัฒนา ๑๐ แผนงาน จนก่อให้เกิดผลผลิตและโครงการที่พัฒนาท้องถิ่นอย่างมีประสิทธิภาพ

๓. การวิเคราะห์เพื่อพัฒนาท้องถิ่น

๓.๑ การวิเคราะห์กรอบการจัดทำยุทธศาสตร์ขององค์กรปกครองส่วนท้องถิ่น

ผลการวิเคราะห์ศักยภาพเพื่อประเมินสถานภาพการพัฒนาในปัจจุบันและโอกาสการพัฒนาในอนาคตของท้องถิ่น ด้วยเทคนิค SWOT ANALYSIS (จุดแข็ง จุดอ่อน โอกาสและอุปสรรค)

ปัจจัยภายใน

องค์ประกอบและตัวแปร	จุดอ่อน	จุดแข็ง
ด้านการบริหาร	- ลักษณะการทำงานมุ่งที่ผลงานของแต่ละส่วนราชการมากกว่าการทำงานในภาพรวมขององค์การบริหารส่วนตำบลกุดผึ้ง - ไม่มีการติดตามและประเมินผลการปฏิบัติงานในเชิงคุณภาพ - บางภารกิจอยู่นอกเหนืออำนาจหน้าที่ การประสานงานทำได้ล่าช้า - รูปแบบโครงสร้างถูกกำหนดจากเบื้องบน เหมือนกันทุก ๆ อปท.	- ผู้บริหารและฝ่ายนิติบัญญัติมาจากการเลือกตั้งของประชาชนโดยตรงทำให้เข้าใจปัญหาความต้องการของประชาชน - มีการแบ่งส่วนส่วนราชการโดยกำหนดอำนาจหน้าที่อย่างชัดเจนและครอบคลุมงานในความรับผิดชอบทุกด้าน - การบริหารงานเน้นการมีส่วนร่วมของประชาชน ทำให้สามารถแก้ไขปัญหาและตอบสนองต่อความต้องการของประชาชนได้อย่างมีประสิทธิภาพ - มีการเผยแพร่ ประชาสัมพันธ์ข้อมูลต่างๆ ของอบต.และข่าวสารที่น่าสนใจ ผ่านทางเสียงตามสายและเว็ปไซต์ของ อบต.ให้ประชาชนรับทราบ - มีการประสานงานส่วนราชการและภาคเอกชนอย่างใกล้ชิด - มีการวางแผนการปฏิบัติจนบรรลุเป้าหมายทุกขั้นตอนแล มีการกำกับดูแลการปฏิบัติทุกภารกิจ
ด้านระเบียบกฎหมาย	- การถือปฏิบัติตามระเบียบบางเรื่องมีแนวทางการปฏิบัติไม่ชัดเจน - มีระเบียบกฎหมายที่เกี่ยวข้องกับงานของอบต.เป็นจำนวนมากบางเรื่องมีซ้ำซ้อนกันหลายฉบับ - กฎหมายกำหนดชัดเจนสะดวกในการปฏิบัติงาน - สามารถตราข้อบัญญัติบังคับใช้ได้เท่าที่ไม่ขัดต่อกฎหมาย - ระเบียบกฎหมายที่กำหนดแนวทางปฏิบัติบางประเภทออกมาล่าช้า	- การดำเนินงานของอบต.ได้ยึดถือและปฏิบัติตามระเบียบ ข้อกฎหมายและนโยบายของรัฐบาล - ใช้ระเบียบข้อกฎหมายเป็นหลักในการดำเนินงานและแก้ไขปัญหาข้อขัดแย้ง

พนักงานและลูกจ้าง	- พนักงานจ้างของ อบต. ไม่ได้รับการฝึกอบรมเกี่ยวกับหน้าที่ ความรับผิดชอบในการปฏิบัติงาน - พนักงานบรรจุใหม่ขาดความรู้ ความเข้าใจเกี่ยวกับการปฏิบัติงานและขอบข่ายของงานในหน้าที่ - พนักงานบางตำแหน่งยังไม่สามารถใช้เทคโนโลยีชั้นสูงได้ดีเท่าที่ควร - บางส่วนราชการมีเจ้าหน้าที่ไม่เพียงพอสำหรับการปฏิบัติงาน - มีการโอน-ย้าย และบรรจุใหม่ ทำให้การทำงานไม่มีความต่อเนื่อง และประสบการณ์ในการทำงานน้อย	- พนักงานส่วนใหญ่มีความสามารถในการประสานงานกับประชาชนในพื้นที่ - พนักงานมีความรู้ ความสามารถในการปฏิบัติหน้าที่ที่รับผิดชอบโดยตรง - พนักงานได้รับการฝึกอบรมเกี่ยวกับตำแหน่งหน้าที่ที่รับผิดชอบอย่างต่อเนื่อง - มีการจัดทำแผนอัตรากำลังของพนักงาน อบต.และพนักงานจ้างตามโครงสร้างการแบ่งงานและระบบงานที่เหมาะสมมีการกำหนดตำแหน่ง การลดอัตรากำลังโครงสร้างให้เหมาะสมกับอำนาจหน้าที่ของอบต.

องค์ประกอบและตัวแปร	จุดอ่อน	จุดแข็ง
พนักงานและลูกจ้าง	- พนักงานจ้างของ อบต.ไม่ได้รับการฝึกอบรมเกี่ยวกับหน้าที่ ความรับผิดชอบในการปฏิบัติงาน - พนักงานบรรจุใหม่ขาดความรู้ ความเข้าใจเกี่ยวกับการปฏิบัติงานและขอบข่ายของงานในหน้าที่ - พนักงานบางตำแหน่งยังไม่สามารถใช้เทคโนโลยีชั้นสูงได้ดีเท่าที่ควร - บางส่วนราชการมีเจ้าหน้าที่ไม่เพียงพอสำหรับการปฏิบัติงาน - มีการโอน-ย้าย และบรรจุใหม่ ทำให้การทำงานไม่มีความต่อเนื่อง และประสบการณ์ในการทำงานน้อย	- พนักงานส่วนใหญ่มีความสามารถในการประสานงานกับประชาชนในพื้นที่ - พนักงานมีความรู้ ความสามารถในการปฏิบัติหน้าที่ที่รับผิดชอบโดยตรง - พนักงานได้รับการฝึกอบรมเกี่ยวกับตำแหน่งหน้าที่ที่รับผิดชอบอย่างต่อเนื่อง - มีการจัดทำแผนอัตรากำลังของพนักงาน อบต.และพนักงานจ้างตามโครงสร้างการแบ่งงานและระบบงานที่เหมาะสมมีการกำหนดตำแหน่ง การลดอัตรากำลังโครงสร้างให้เหมาะสมกับอำนาจหน้าที่ของ อบต.
งบประมาณ	- การจัดทำงบประมาณด้านการลงทุนในโครงการก่อสร้างต่างๆ ไม่สอดคล้องกับการจัดทำแผนพัฒนา - งบประมาณในการดำเนินการพัฒนา มีอยู่อย่างจำกัดและไม่เพียงพอ - ส่วนราชการไม่มีการวางแผนบริหารงบประมาณทำให้มีการโอนงบประมาณบ่อยครั้ง	- มีความเป็นอิสระในการบริหารงบประมาณ ทำให้เกิดความคล่องตัวในการบริหารจัดการ - สามารถจัดเก็บรายได้ตรงตามเป้าหมายที่กำหนดไว้ - การบริหารงบประมาณเป็นไปตามวัตถุประสงค์และมีความโปร่งใสส่งผลดีต่อการบริหารงาน
การประสานงานกับภาคส่วนที่เกี่ยวข้อง	- ประชาชนส่วนใหญ่ไม่ค่อยสนใจเข้าร่วมกิจกรรมของอบต. เช่น การประชุมประชาคมจัดทำแผนชุมชนตลอดจนแผนพัฒนาอบต.	- อบต.ได้ประชาสัมพันธ์ให้ประชาชนเข้าร่วมกิจกรรมของอบต. อย่างต่อเนื่อง - ภาคเอกชนให้ความร่วมมือในด้านการเสียภาษีและอื่นๆ - อำเภอและจังหวัดกำกับดูแล เสนอแนะ การปฏิบัติหน้าที่เพื่อให้เป็นไปตามระเบียบข้อบังคับของทางราชการตามอำนาจหน้าที่

เครื่องมือ เครื่องใช้	- ขาดการพัฒนาพนักงานในเรื่องการใช้เครื่องมือ เครื่องใช้ - ขาดการตรวจสอบและบำรุงรักษาเครื่องมือเครื่องใช้ให้อยู่ในสภาพที่พร้อมใช้ได้ตลอดเวลา - เครื่องมือเครื่องใช้ในการปฏิบัติงานไม่เพียงพอ เจ้าหน้าที่ที่ปฏิบัติงานด้านการจัดหาพัสดุ ไม่ได้ศึกษาระเบียบ กฎหมาย หนังสือสั่งการต่าง ๆ ที่เกี่ยวข้องในการจัดหาพัสดุอย่างสม่ำเสมอ	- มีการจัดซื้อเครื่องมือ เครื่องใช้ที่ทันสมัยมาใช้ในสำนักงาน - การจัดหาพัสดุเป็นไปด้วยความเรียบร้อย ถูกต้อง ตรงตามระเบียบพัสดุและก่อให้เกิดประโยชน์ต่อทางราชการและ บริหารพัสดุเป็นไปด้วยความโปร่งใส
สถานที่ตั้ง อาคาร สำนักงาน	- สำนักงานอบต.ไม่ได้ตั้งในบริเวณจุดศูนย์กลางของพื้นที่ อบต. ทำให้การติดต่อประสานงานระหว่างชุมชนลำบากและไม่สะดวกกับประชาชนในการมารับบริการหรือร่วมกิจกรรมต่างๆที่อบต.ดำเนินการ	- ที่ตั้งของสำนักงาน มีพื้นที่บริเวณที่กว้างขวางมีความความสะดวกในการเดินทางสัญจรไปมา และจัดกิจกรรมต่างๆของเทศบาลได้สะดวก

๓.๒ การประเมินสถานการณ์สภาพแวดล้อมภายนอกที่เกี่ยวข้องปัจจัยภายนอก

องค์ประกอบและตัวแปร	อุปสรรค	โอกาส
ด้านนโยบายรัฐบาล/กฎหมาย	- กฎหมายและระเบียบปฏิบัติบางเรื่องในระบบราชการยังไม่ได้รับการแก้ไขให้ทันกับการเปลี่ยนแปลง โดยเฉพาะกฎหมายและระเบียบของ อปท. เป็นอุปสรรคต่อการพัฒนา	- รัฐธรรมนูญได้กำหนดให้องค์กรปกครองส่วนท้องถิ่นมีอิสระในการกำหนดนโยบาย การบริหาร การจัดทำแผนพัฒนาการบริหารงานบุคคล การเงิน การคลังและการดำเนินงานตามอำนาจหน้าที่ของตนเองโดยเฉพาะ - กฎหมายรัฐธรรมนูญ และกฎหมายที่เกี่ยวข้อง กำหนดเรื่องสิทธิเสรีภาพของประชาชนมากขึ้น ซึ่งทำให้ประชาชนได้รับการคุ้มครองและมีส่วนร่วมในการพัฒนาด้านต่างๆ มากขึ้น - การปฏิรูประบบราชการทำให้เกิดการปรับการบริหารงานภาครัฐแบบเดิมที่เน้นสายการบังคับบัญชาและยึดระเบียบกฎหมายเป็นหลัก มาเป็นการบริหารงานภาครัฐแนวใหม่ที่เน้นผลสัมฤทธิ์ของงานและผู้รับบริการเป็นหลัก - รัฐบาลมีนโยบายส่งเสริมความรัก ความสามัคคี ความสมานฉันท์ของคนในชาติส่งเสริมให้ทุกภาคส่วนของสังคมมีส่วนร่วมในการพัฒนาสังคมไทยให้อยู่เป็นสุข เป็นสังคมที่มีสันติสุขอย่างยั่งยืนประกอบกับรัฐบาลมีนโยบายแก้ไขปัญหาความยากจนโดยยัดหลัก “ปรัชญาเศรษฐกิจพอเพียง”
กานถ่ายโอนภารกิจ	- ขาดความชัดเจนในเรื่องกระบวนการและแนวทางการปฏิบัติ ในการถ่ายโอนภารกิจให้กับ อบต.แต่ละท้องถิ่นไม่รู้ว่าตนเองจะต้องรับโอนเรื่องใด จากหน่วยงานใด เมื่อใดและอย่างไร - หน่วยงานระดับจังหวัดไม่ได้ทำหน้าที่ประสานงานเกี่ยวกับภารกิจการถ่ายโอนให้อบต.อย่างชัดเจน - ถ่ายโอนแต่ภารกิจ แต่งบประมาณดำเนินการไม่มี	- รัฐบาลมีนโยบายที่ชัดเจนในการถ่ายโอนอำนาจมาให้ท้องถิ่นในการบริหารจัดการ - อบต.สามารถดำเนินการแก้ไขปัญหา ให้กับประชาชนในท้องถิ่นได้ตรงกับความต้องการ - แก้ไขกฎหมายที่เกี่ยวข้องและอำนาจหน้าที่ให้แก่ท้องถิ่น

ด้านเศรษฐกิจ	- ประชาชนขาดทักษะการพัฒนาอาชีพ - การแปรรูปผลผลิตมีน้อย - การไม่กระตือรือร้นเรื่องการศึกษาและฝึกอาชีพตลอดจนการพัฒนาผลิตภัณฑ์สินค้าพื้นเมือง	- อัตราการขยายตัวทางเศรษฐกิจในท้องถิ่นเพิ่มขึ้น - มีการลงทุนมาก - มีการจ้างงานมาก - มีการพัฒนาที่ดินมาก

องค์ประกอบและตัวแปร	อุปสรรค	โอกาส
ด้านสังคมและคุณภาพชีวิต	- มีประชากรแฝง ที่ยังไม่สามารถดึงประชากรเหล่านี้เข้ามาสู่ระบบทะเบียนราษฎรของอบต. ทำให้ขาดรายได้จากเงินอุดหนุนรายหัวที่รัฐบาลจัดสรรงบประมาณให้ทุกปี เพื่อให้ท้องถิ่นนำมาพัฒนาพื้นที่ไม่สมดุลกับจำนวนประชากรที่มีอยู่จริง - วิถีชีวิตของคนในพื้นที่อบต.กุดผึ้ง มีความแตกต่าง บางพื้นที่ยังมีสภาพสังคมชนบททำให้มีความต้องการในการพัฒนาต่างกัน - ปัญหายาเสพติดส่งผลกระทบต่อการศึกษาและกระบวนการ เรียนรู้ของประชาชนในพื้นที่ - ความก้าวหน้าทางสังคมและเทคโนโลยีทำให้เกิดสถานบันเทิงและแหล่งมั่วสุมที่เป็นอันตรายต่อเยาวชน	- มีหมู่บ้านที่เข้มแข็ง จำนวน ๑๑ หมู่บ้าน และชมรมต่างๆ ที่อบต.ให้การสนับสนุน มีการรวมกลุ่มและดำเนินกิจกรรมต่างๆ ได้อย่างมีประสิทธิภาพ มีการร่วมมือร่วมใจกันทำงานเพื่อผลประโยชน์ส่วนรวมของท้องถิ่น ทำให้ท้องถิ่นมีการพัฒนาเจริญก้าวหน้าที่มั่นคงและยั่งยืน
การเมือง	- ประชาชนแฝงจำนวนมากไม่มีสิทธิทางการเมือง - ระดับความสนใจด้านการเมืองของประชาชนยังไม่มากเท่าที่ควร - ประชาชนแฝงไม่ย้ายที่อยู่ให้ถูกต้อง	- การถ่ายโอนภารกิจให้ท้องถิ่น - ท้องถิ่นตัดสินใจกำหนดนโยบายการพัฒนาได้เอง - ไม่มีความขัดแย้งในพื้นที่ - ประโยชน์จากการพัฒนากระจายไปอย่างทั่วถึง - การประชาสัมพันธ์ข่าวสารทำได้รวดเร็วมากขึ้น - กิจกรรมสาธารณะมีหลายกิจกรรมที่มีประชาชนเข้าร่วมจำนวนมาก
เทคโนโลยีสารสนเทศ	- การใช้เครือข่ายการสื่อสารหนาแน่น - ขาดอุปกรณ์สื่อสารที่ครอบคลุมพื้นที่	- ความก้าวหน้าด้านเทคโนโลยีทำให้มีความสะดวกคล่องตัวและมีประสิทธิภาพในการทำงานมากขึ้น - มีเครือข่ายการสื่อสารที่สะดวกต่อการติดต่อเชื่อมโยง - ติดต่อประสานงานได้รวดเร็ว
สภาพแวดล้อมทางกายภาพของพื้นที่	- การขยายตัวของหมู่บ้านและการเพิ่มขึ้นของจำนวนประชากร รวมทั้งประชากรแฝงภายในเขตอบต. ส่งผลให้ประชาชนมีระดับความต้องการในบริการสาธารณะสูงขึ้น ทำให้ไม่สามารถตอบสนองความต้องการของประชาชนได้อย่างครอบคลุมและทั่วถึง เช่น ระบบสาธารณูปโภค	- การขยายตัวของหมู่บ้านในพื้นที่ทำให้การพัฒนาชุมชนเป็นไปอย่างรวดเร็ว เพื่อรองรับสังคมเมือง - การคมนาคมมีความสะดวก เนื่องจากมีถนนหลายสายที่ใช้ในการเดินทางเชื่อมโยงพื้นที่ใกล้เคียง - พื้นที่ติดอำเภอสุวรรณคูหา ซึ่งเป็นสถานที่ท่องเที่ยวทำให้ความเจริญเป็นไปอย่างต่อเนื่อง

แบบ ผ.01

รายละเอียดโครงการพัฒนา

แผนพัฒนาท้องถิ่น (พ.ศ.2566 - 2570) เปลี่ยนแปลง แก้ไข ครั้งที่ 5

สำหรับ องค์กรปกครองส่วนท้องถิ่นดำเนินการ องค์การบริหารส่วนตำบลกุดผึ้ง

ยุทธศาสตร์จังหวัดที่ ยุทธศาสตร์ที่ 3: การพัฒนาด้านคุณภาพชีวิตของประชาชนในท้องถิ่น ยุทธศาสตร์ที่ 5 ทรัพยากรธรรมชาติและสิ่งแวดล้อม

ยุทธศาสตร์การพัฒนาขององค์กรปกครองส่วนท้องถิ่นในเขตจังหวัด ยุทธศาสตร์ที่ 3: การพัฒนาด้านคุณภาพชีวิตของประชาชนในท้องถิ่น

ยุทธศาสตร์ 2 การพัฒนาด้านโครงสร้างพื้นฐาน

แผนงาน 1.เคหะและชุมชน

ที่	โครงการ	วัตถุประสงค์	เป้าหมาย (ผลผลิตของโครงการ)	งานงบประมาณและที่ผ่านมา					ตัวชี้วัด (KPI)	ผลที่คาดว่าจะได้รับ	หน่วยงานรับผิดชอบหลัก
				2566 บาท	2567 บาท	2568 บาท	2569 บาท	2570 บาท			
	แผนเดิม แผนพัฒนาท้องถิ่น (2566 - 2570) เพิ่มเติม เปลี่ยนแปลง แก้ไข ครั้งที่ 4 หน้า 41 ข้อ 8										
8	โครงการก่อสร้างถนนคอนกรีตเสริมเหล็ก สายบ้านนายสุวิทย์ พากุล ถนนกว้าง 4 เมตร ยาว 130 เมตร หนา 0.15 เมตร ไหล่ทางข้างละ 0.30 เมตร บ้านกุดผึ้ง หมู่ที่ 1 ตำบลกุดผึ้ง อำเภอสุวรรณคูหา จังหวัดหนองบัวลำภู พร้อมป้ายโครงการจำนวน 1 ป้าย	เพื่อให้ประชาชนสามารถสัญจรไป – มาได้สะดวก	ถนนคอนกรีตเสริมเหล็ก สายบ้านนายสุวิทย์ พากุล ถนนกว้าง 4 เมตร ยาว เมตร หนา 0.15 เมตร ไหล่ทางข้างละ 0.30 เมตร บ้านกุดผึ้ง หมู่ที่ 1 ตำบลกุดผึ้ง อำเภอสุวรรณคูหา จังหวัดหนองบัวลำภู			300,793			ขนาดความกว้างและความยาวของถนน	เกิดการเจริญเติบโตทางด้านเศรษฐกิจและความสะดวกในการคมนาคมขนส่ง	กองช่าง

ที่	โครงการ	วัตถุประสงค์	เป้าหมาย (ผลผลิตของโครงการ)	งานงบประมาณและที่ผ่านมา					ตัวชี้วัด (KPI)	ผลที่คาดว่าจะได้รับ	หน่วยงานรับผิดชอบหลัก
				2566 บาท	2567 บาท	2568 บาท	2569 บาท	2570 บาท			
	แผนเปลี่ยนแปลงใหม่ แผนพัฒนาท้องถิ่น (2566-2570) เปลี่ยนแปลงแก้ไข ครั้งที่ 5 ข้อ 1										
1	โครงการก่อสร้างถนนคอนกรีตเสริมเหล็ก สายบ้านนายสุวิทย์ พากุล ถนนกว้าง 4 เมตร ยาว 127 เมตร หนา 0.15 เมตร ไหล่ทางข้างละ 0.30 เมตร บ้านกุดผึ้ง หมู่ที่ 1 ตำบลกุดผึ้ง อำเภอสุวรรณคูหา จังหวัดหนองบัวลำภู พร้อมป้ายโครงการจำนวน 1 ป้าย	เพื่อให้ประชาชนสามารถสัญจรไป – มาได้สะดวก	ถนนคอนกรีตเสริมเหล็ก สายบ้านนายสุวิทย์ พากุล ถนนกว้าง 4 เมตร ยาว 127 เมตร หนา 0.15 เมตร ไหล่ทางข้างละ 0.30 เมตร บ้านกุดผึ้ง หมู่ที่ 1 ตำบลกุดผึ้ง อำเภอสุวรรณคูหา จังหวัดหนองบัวลำภู			298,985			ขนาดความกว้างและความยาวของถนน	เกิดการเจริญเติบโตทางด้านเศรษฐกิจและความสะดวกในการคมนาคมขนส่ง	กองช่าง
	แผนเดิม แผนพัฒนาท้องถิ่น (2566 - 2570) หน้า 55 ข้อ 19,20										
19	โครงการก่อสร้างวางท่อระบายน้ำ บ้านเชียงฮาย หมู่ที่ 3 ต.กุดผึ้ง อ.สุวรรณคูหา จ.หนองบัวลำภู เส้นบ้านนายวีระไปทุ่งนา ท่อขนาด กว้าง 0.60 เมตร ระยะยาว 110 เมตร	เพื่อลดปัญหาน้ำท่วมขังและสัญจรไปมาได้สะดวกปลอดภัย	บ้านเชียงฮาย	300,000					ขนาดท่อ กว้าง ยาว	น้ำไม่ท่วมขังทำให้การสัญจรสะดวกปลอดภัย	กองช่าง

ที่	โครงการ	วัตถุประสงค์	เป้าหมาย (ผลผลิตของโครงการ)	งานงบประมาณและที่ผ่านมา					ตัวชี้วัด (KPI)	ผลที่คาดว่าจะได้รับ	หน่วยงานรับผิดชอบหลัก
				2566 บาท	2567 บาท	2568 บาท	2569 บาท	2570 บาท			
20	โครงการก่อสร้างวางท่อระบายน้ำบ้านเชียงฮาย หมู่ที่ 3 ต.กุดผึ้ง อ.สุวรรณคูหา จ.หนองบัวลำภู เส้นซอยหนองสิมไปบ้าน นายวีระ ท่อขนาดกว้าง 0.60 เมตร ระยะยาว 110 เมตร	เพื่อลดปัญหาน้ำท่วมขังและสัญจรไปมาได้สะดวกปลอดภัย	บ้านเชียงฮาย		300,000				ขนาดท่อ กว้าง ยาว	น้ำไม่ท่วมขังทำให้การสัญจรสะดวกปลอดภัย	กองช่าง
	แผนเปลี่ยนแปลงใหม่ แผนพัฒนาท้องถิ่น (2566-2570) เปลี่ยนแปลงแก้ไข ครั้งที่ 5 ข้อ 2										
2	โครงการก่อสร้างวางท่อระบายน้ำบ้านเชียงฮาย หมู่ที่ 3 ต.กุดผึ้ง อ.สุวรรณคูหา จ.หนองบัวลำภู บ้านนายวีระไปซอยหนองสิม และ ไปทุ่งนา ท่อขนาด 0.40 x 1.00 เมตร ระยะทาง 390 เมตร	เพื่อลดปัญหาน้ำท่วมขังและสัญจรไปมาได้สะดวกปลอดภัย	บ้านเชียงฮาย			481,483			ขนาดท่อ กว้าง ยาว	น้ำไม่ท่วมขังทำให้การสัญจรสะดวกปลอดภัย	กองช่าง

ที่	โครงการ	วัตถุประสงค์	เป้าหมาย (ผลผลิตของโครงการ)	งานงบประมาณและที่ผ่านมา					ตัวชี้วัด (KPI)	ผลที่คาดว่าจะได้รับ	หน่วยงานรับผิดชอบหลัก
				2566 บาท	2567 บาท	2568 บาท	2569 บาท	2570 บาท			
	แผนเดิม แผนพัฒนาท้องถิ่น เพิ่มเติม เปลี่ยนแปลง แก้ไข ครั้งที่ 4 (2566 - 2570) หน้า 38 ข้อ 3										
3	โครงการก่อสร้างศาลาเอนกประสงค์ บ้านโนนป่าหว้าน กว้าง 7 เมตร ยาว 14 เมตร สูง 3.50 เมตร บ้านโนนป่าหว้าน หมู่ที่ 4 ตำบลกุดผึ้ง อำเภอสุวรรณคูหา จังหวัดหนองบัวลำภู ป้ายโครงการพร้อมติดตั้ง จำนวน 1 ป้าย	เพื่อให้ประชาชน มีอาคารเอนกประสงค์จัดกิจกรรมสาธารณะประโยชน์ ในชุมชน	มีอาคารเอกนกประสงค์ใช้งานในหมู่บ้านโนนป่าหว้าน จำนวน 1 หลัง			424,869			ตามแบบองค์การบริหารส่วรตำบลกุดผึ้งกำหนด	มีห้องเก็บของที่ยังชำรุดอยู่ให้อยู่สภาพที่พร้อมใช้งานได้สะดวกและปลอดภัย	กองช่าง
	แผนเปลี่ยนแปลงใหม่ แผนพัฒนาท้องถิ่น (2566-2570) เปลี่ยนแปลง แก้ไข ครั้งที่ 5 ข้อ 3										
3	โครงการก่อสร้างศาลาเอนกประสงค์ บ้านโนนป่าหว้าน กว้าง 10 เมตร ยาว 16 เมตร สูง 3 เมตร บ้านโนนป่าหว้าน หมู่ที่ 4 ตำบลกุดผึ้ง อำเภอสุวรรณคูหา จังหวัดหนองบัวลำภู ป้ายโครงการพร้อมติดตั้ง จำนวน 1 ป้าย	เพื่อให้ประชาชน มีอาคารเอนกประสงค์จัดกิจกรรมสาธารณะประโยชน์ ในชุมชน	มีอาคารเอกนกประสงค์ใช้งานในหมู่บ้านโนนป่าหว้าน จำนวน 1 หลัง			500,000			ตามแบบองค์การบริหารส่วรตำบลกุดผึ้งกำหนด	มีห้องเก็บของที่ยังชำรุดอยู่ให้อยู่สภาพที่พร้อมใช้งานได้สะดวกและปลอดภัย	กองช่าง

ที่	โครงการ	วัตถุประสงค์	เป้าหมาย (ผลผลิตของโครงการ)	งานงบประมาณและที่ผ่านมา					ตัวชี้วัด (KPI)	ผลที่คาดว่าจะได้รับ	หน่วยงานรับผิดชอบหลัก
				2566 บาท	2567 บาท	2568 บาท	2569 บาท	2570 บาท			
	แผนเดิม แผนพัฒนาท้องถิ่น (พ.ศ.2566 -2570) เพิ่มเติม เปลี่ยนแปลง แก้ไข ครั้งที่ 3 หน้า 71 ข้อ 56										
56	โครงการก่อสร้างลานตากข้าว คศล. หนองทามอรชรพื้นที่ไม่น้อยกว่า 780 ตร.ม. บ้านโนนป่าหว้าน หมู่ที่ 4 ตำบลกุดผึ้ง อำเภอสุวรรณคูหา จังหวัดหนองบัวลำภู พร้อมป้ายโครงการ จำนวน 1 ป้าย	เพื่อให้ประชาชนมีลานตากพืชผลทางการเกษตร	ลานตากข้าว คศล.หนองทามออนซอน บ้านโนนป่าหว้าน หมู่ที่ 4 ตำบลกุดผึ้ง อำเภอสุวรรณคูหา จังหวัดหนองบัวลำภู		300,000				ความกว้าง ความยาว จำนวนตาราง พื้นที่ ความหนาของลานตากข้าว	ประชาชนมีพื้นที่ไว้ตากพืชผลทางการเกษตร และเป็นลานจัดกิจกรรมต่างๆได้	กองช่าง
	แผนเปลี่ยนแปลงใหม่ แผนพัฒนาท้องถิ่น (2566-2570) เปลี่ยนแปลง แก้ไข ครั้งที่ 5 ข้อ 4										

ที่	โครงการ	วัตถุประสงค์	เป้าหมาย (ผลผลิตของโครงการ)	งานงบประมาณและที่ผ่านมา					ตัวชี้วัด (KPI)	ผลที่คาดว่าจะได้รับ	หน่วยงานรับผิดชอบหลัก
				2566 บาท	2567 บาท	2568 บาท	2569 บาท	2570 บาท			
4	โครงการก่อสร้างลานตากข้าว คศล. หนองทามอรชร กว้าง 14 เมตร ยาว 34 เมตร หนา 0.10 เมตร ไหล่ทางข้างละ 0.30 เมตร บ้านโนนป่าหว้าน หมู่ที่ 4 ตำบลกุดผึ้ง อำเภอสุวรรณคูหา จังหวัดหนองบัวลำภู พร้อมป้ายโครงการ จำนวน 1 ป้าย	เพื่อให้ประชาชนมีลานตากพืชผลทางการเกษตร	ลานตากข้าว คศล.หนองทามอรชร บ้านโนนป่าหว้าน หมู่ที่ 4 ตำบลกุดผึ้ง อำเภอสุวรรณคูหา จังหวัดหนองบัวลำภู			202,356			ความกว้าง ความยาว จำนวนตาราง พื้นที่ ความหนาของลาน	ประชาชนมีพื้นที่ไว้ตากพืชผลทางการเกษตร และเป็นลานจัดกิจกรรมต่างๆได้	กองช่าง
	แผนเดิม...แผนพัฒนาท้องถิ่น (พ.ศ. 2566 -2570) เพิ่มเติม เปลี่ยนแปลง แก้ไข ครั้งที่ 3 หน้า 75 ข้อ 32										
62	โครงการก่อสร้างถนนคอนกรีตเสริมเหล็ก สาย จากทางหลวง ไปบ้านพ่อเดือน พิมพ์แน่น กว้าง 4 เมตร ยาว 120 เมตร หนา 0.15 เมตร ไหล่ทางข้างละ 0.30 เมตร บ้านโนนป่าหว้าน หมู่ที่ 4 ตำบลกุดผึ้ง อำเภอสุวรรณคูหา จังหวัดหนองบัวลำภู พร้อมป้ายโครงการ จำนวน 1 ป้าย	เพื่อให้ประชาชนสามารถสัญจรไป – มาได้สะดวก	โครงการก่อสร้างถนนคอนกรีตเสริมเหล็ก สาย จากทางหลวง ไปบ้านพ่อเดือน พิมพ์แน่น บ้านโนนป่าหว้าน หมู่ที่ 4 ตำบลกุดผึ้ง อำเภอสุวรรณคูหา จังหวัดหนองบัวลำภู		278,400				ขนาดความกว้างและความยาวของถนน	เกิดการเจริญเติบโตทางด้านเศรษฐกิจและความสะดวกในการคมนาคมขนส่ง	กองช่าง

ที่	โครงการ	วัตถุประสงค์	เป้าหมาย (ผลผลิตของโครงการ)	งานงบประมาณและที่ผ่านมา					ตัวชี้วัด (KPI)	ผลที่คาดว่าจะได้รับ	หน่วยงานรับผิดชอบหลัก
				2566 บาท	2567 บาท	2568 บาท	2569 บาท	2570 บาท			
	แผนเปลี่ยนแปลงใหม่ แผนพัฒนาท้องถิ่น (2566-2570) เปลี่ยนแปลงแก้ไข ครั้งที่ 5 ข้อ 5										
5	โครงการก่อสร้างถนนคอนกรีตเสริมเหล็ก สาย จากทางหลวง ไปบ้านพ่อเดือน พิมพ์แน่น กว้าง 3 เมตร ยาว 104 เมตร หนา 0.15 เมตร ไหล่ทางข้างละ 0.30 เมตร บ้านโนนป่าหว้าน หมู่ที่ 4 ตำบลกุดผึ้ง อำเภอสุวรรณคูหา จังหวัดหนองบัวลำภู พร้อมป้ายโครงการ จำนวน 1 ป้าย	เพื่อให้ประชาชนสามารถสัญจรไป – มาได้สะดวก	โครงการก่อสร้างถนนคอนกรีตเสริมเหล็ก สาย จากทางหลวง ไปบ้านพ่อเดือน พิมพ์แน่น บ้านโนนป่าหว้าน หมู่ที่ 4 ตำบลกุดผึ้ง อำเภอสุวรรณคูหา จังหวัดหนองบัวลำภู			181,800			ขนาดความกว้างและความยาวของถนน	เกิดการเจริญเติบโตทางด้านเศรษฐกิจและความสะดวกในการคมนาคมขนส่ง	กองช่าง
	แผนเดิม...แผนพัฒนาท้องถิ่น (พ.ศ. 2566 -2570) หน้า 50 ข้อ 9										

ที่	โครงการ	วัตถุประสงค์	เป้าหมาย (ผลผลิตของโครงการ)	งานงบประมาณและที่ผ่านมา					ตัวชี้วัด (KPI)	ผลที่คาดว่าจะได้รับ	หน่วยงานรับผิดชอบหลัก
				2566 บาท	2567 บาท	2568 บาท	2569 บาท	2570 บาท			
9	โครงการถนนแอสฟัลติกส์ทับคอนกรีต เส้น บ้านนาไก่ หมู่ที่ 5 ต.กุดผึ้ง อ. สุวรรณคูหา จ.หนองบัวลำภู เส้นไปหลังโรงเรียนนาคำน้อย ขนาดถนนกว้าง 4 เมตร ระยะยาว 153เมตร หนา 0.05 เมตร พร้อมติดตั้งป้ายโครงการ จำนวน 1 ป้าย	เพื่อให้ประชาชนสามารถสัญจรไป - มาได้สะดวกและปลอดภัย	ถนนแอสฟัลติกส์ในบ้านนาไก่ จำนวน 1 เส้น		300,000				ขนาดความกว้างและความยาวของถนน	การสัญจรสะดวกปลอดภัย	กองช่าง
	แผนเปลี่ยนแปลงใหม่ แผนพัฒนาท้องถิ่น (2566-2570) เปลี่ยนแปลงแก้ไข ครั้งที่ 5 ข้อ 6										
6	โครงการถนนแอสฟัลติกส์ทับคอนกรีต เส้น บ้านนาไก่ หมู่ที่ 5 ต.กุดผึ้ง อ. สุวรรณคูหา จ.หนองบัวลำภู เส้นไปหลังโรงเรียนนาคำน้อย ขนาดถนนกว้าง 4 เมตร ระยะยาว 191 เมตร หนา 0.05 เมตร พร้อมติดตั้งป้ายโครงการ จำนวน 1 ป้าย	เพื่อให้ประชาชนสามารถสัญจรไป - มาได้สะดวกและปลอดภัย	ถนนแอสฟัลติกส์ในบ้านนาไก่ จำนวน 1 เส้น			350,526			ขนาดความกว้างและความยาวของถนน	การสัญจรสะดวกปลอดภัย	กองช่าง

ที่	โครงการ	วัตถุประสงค์	เป้าหมาย (ผลผลิตของโครงการ)	งานงบประมาณและที่ผ่านมา					ตัวชี้วัด (KPI)	ผลที่คาดว่าจะได้รับ	หน่วยงานรับผิดชอบหลัก
				2566 บาท	2567 บาท	2568 บาท	2569 บาท	2570 บาท			
	แผนเดิม...แผนพัฒนาท้องถิ่น (พ.ศ. 2566 -2570) เพิ่มเติม เปลี่ยนแปลง แก้ไข ครั้งที่ 3 หน้า 90 ข้อ 85										
85	โครงการก่อสร้างถนนคอนกรีตเสริมเหล็ก สายนานางมณีรัตน์ ไป นานางจำเนียร ถนนกว้าง 4 เมตร ยาว 172 เมตร หนา 0.15 เมตร ไหล่ทางข้างละ 0.30 เมตร บ้านนาไร่เดียว หมู่ที่ 6 ตำบลกุดผึ้ง อำเภอสุวรรณคูหา จังหวัดหนองบัวลำภู พร้อมป้ายโครงการ จำนวน 1 ป้าย	เพื่อให้ประชาชนสามารถสัญจรไป – มาได้สะดวก	โครงการก่อสร้างถนนคอนกรีตเสริมเหล็ก สายนานางมณีรัตน์ ไป นานางจำเนียร บ้านนาไร่เดียว หมู่ที่ 6 ตำบลกุดผึ้ง อำเภอสุวรรณคูหา จังหวัดหนองบัวลำภู		401,040				ขนาดความกว้างและความยาวของถนน	เกิดการเจริญเติบโตทางด้านเศรษฐกิจและความสะดวกในการคมนาคมขนส่ง	กองช่าง
	แผนเปลี่ยนแปลงใหม่ แผนพัฒนาท้องถิ่น (2566-2570) เปลี่ยนแปลง แก้ไข ครั้งที่ 5 ข้อ 7										

ที่	โครงการ	วัตถุประสงค์	เป้าหมาย (ผลผลิตของโครงการ)	งานงบประมาณและที่ผ่านมา					ตัวชี้วัด (KPI)	ผลที่คาดว่าจะได้รับ	หน่วยงานรับผิดชอบหลัก
				2566 บาท	2567 บาท	2568 บาท	2569 บาท	2570 บาท			
7	โครงการก่อสร้างถนนคอนกรีตเสริมเหล็ก สายนานางมณีรัตน์ ไป นานางจำเนียร ถนนกว้าง 4 เมตร ยาว 168 เมตร หนา 0.15 เมตร ไหล่ทางข้างละ 0.30 เมตร บ้านนาไร่เดียว หมู่ที่ 6 ตำบลกุดผึ้ง อำเภอสุวรรณคูหา จังหวัดหนองบัวลำภู พร้อมป้ายโครงการจำนวน 1 ป้าย	เพื่อให้ประชาชนสามารถสัญจรไป – มาได้สะดวก	โครงการก่อสร้างถนนคอนกรีตเสริมเหล็ก สายนานางมณีรัตน์ ไป นานางจำเนียร บ้านนาไร่เดียว หมู่ที่ 6 ตำบลกุดผึ้ง อำเภอสุวรรณคูหา จังหวัดหนองบัวลำภู			395,230			ขนาดความกว้างและความยาวของถนน	เกิดการเจริญเติบโตทางด้านเศรษฐกิจและความสะดวกในการคมนาคมขนส่ง	กองช่าง
	แผนเดิม...แผนพัฒนาท้องถิ่น (พ.ศ. 2566 -2570) เพิ่มเติม เปลี่ยนแปลงแก้ไข ครั้งที่ 4 หน้า 50 ข้อ 26										
26	โครงการก่อสร้างถนนคอนกรีตเสริมเหล็ก สายสามแยกไปหนองหญ้าเฮ้า กว้าง 3 เมตร ยาว 174 เมตร หนา 0.15 เมตร ไหล่ทางข้างละ 0.3 เมตร บ้านหินนกยูง หมู่ที่ 3 ตำบลกุดผึ้ง อำเภอสุวรรณคูหา จังหวัดหนองบัวลำภู พร้อมป้ายโครงการจำนวน 1 ป้าย	เพื่อให้ประชาชนสามารถสัญจรไป – มาได้สะดวก	ถนนคอนกรีตเสริมเหล็ก สายสามแยกไปหนองหญ้าเฮ้า กว้าง 3 เมตร ยาว 174 เมตร หนา 0.15 เมตร ไหล่ทางข้างละ 0.3 เมตร บ้านหินนกยูง หมู่ที่ 3 ตำบลกุดผึ้ง อำเภอสุวรรณคูหา จังหวัดหนองบัวลำภู			300,793			ขนาดความกว้างและความยาวของถนน	เกิดการเจริญเติบโตทางด้านเศรษฐกิจและความสะดวกในการคมนาคมขนส่ง	กองช่าง

ที่	โครงการ	วัตถุประสงค์	เป้าหมาย (ผลผลิตของโครงการ)	งานงบประมาณและที่ผ่านมา					ตัวชี้วัด (KPI)	ผลที่คาดว่าจะได้รับ	หน่วยงานรับผิดชอบหลัก
				2566 บาท	2567 บาท	2568 บาท	2569 บาท	2570 บาท			
	แผนเปลี่ยนแปลงใหม่ แผนพัฒนาท้องถิ่น (2566-2570) เปลี่ยนแปลงแก้ไข ครั้งที่ 5 ข้อ 8										
8	โครงการก่อสร้างถนนคอนกรีตเสริมเหล็ก สายสามแยกไปหนองหญ้าเฮ้า กว้าง 4 เมตร ยาว 210 เมตร หนา 0.15 เมตร ไหล่ทางข้างละ 0.30 เมตร บ้านหินนกยูง หมู่ที่ 3 ตำบลกุดผึ้ง อำเภอสุวรรณคูหา จังหวัดหนองบัวลำภู พร้อมป้ายโครงการจำนวน 1 ป้าย	เพื่อให้ประชาชนสามารถสัญจรไป – มาได้สะดวก	ถนนคอนกรีตเสริมเหล็ก สายสามแยกไปหนองหญ้าเฮ้า กว้าง 4 เมตร ยาว 210 เมตร หนา 0.15 เมตร ไหล่ทางข้างละ 0.30 เมตร บ้านหินนกยูง หมู่ที่ 3 ตำบลกุดผึ้ง อำเภอสุวรรณคูหา จังหวัดหนองบัวลำภู			496,935			ขนาดความกว้างและความยาวของถนน	เกิดการเจริญเติบโตทางด้านเศรษฐกิจและความสะดวกในการคมนาคมขนส่ง	กองช่าง
	แผนเดิม...แผนพัฒนาท้องถิ่น (พ.ศ. 2566 -2570) เพิ่มเติม เปลี่ยนแปลงแก้ไข ครั้งที่ 3 หน้า 107 ข้อ 112										

ที่	โครงการ	วัตถุประสงค์	เป้าหมาย (ผลผลิตของโครงการ)	งานงบประมาณและที่ผ่านมา					ตัวชี้วัด (KPI)	ผลที่คาดว่าจะได้รับ	หน่วยงานรับผิดชอบหลัก
				2566 บาท	2567 บาท	2568 บาท	2569 บาท	2570 บาท			
112	โครงการก่อสร้างถนนคอนกรีตเสริมเหล็ก สายหน้าบ้านแม่ชาญ ไป หนองเม็ด ถนนกว้าง 4 เมตร ยาว 172 เมตร หนา 0.15 เมตร ไหล่ทางข้างละ 0.50 เมตร บ้านนาคำน้อย หมู่ 8 ตำบลกุดผึ้ง อำเภอสุวรรณคูหา จังหวัดหนองบัวลำภู พร้อมป้ายโครงการ จำนวน 1 ป้าย	เพื่อให้ประชาชนสามารถสัญจรไป – มาได้สะดวก	ถนนคอนกรีตเสริมเหล็ก สายหน้าบ้านพ่อชาญ ไป หนองแมด บ้านนาคำน้อย หมู่ 8ตำบลกุดผึ้ง อำเภอสุวรรณคูหา จังหวัดหนองบัวลำภู		400,000				ขนาดความกว้างและความยาวของถนน	เกิดการเจริญเติบโตทางด้านเศรษฐกิจและความสะดวกในการคมนาคมขนส่ง	กองช่าง
	แผนเปลี่ยนแปลงใหม่ แผนพัฒนาท้องถิ่น (2566-2570) เปลี่ยนแปลงแก้ไข ครั้งที่ 5 ข้อ 9										
9	โครงการก่อสร้างถนนคอนกรีตเสริมเหล็ก สายหน้าบ้านแม่ชาญ ไป หนองเม็ด ถนนกว้าง 4 เมตร ยาว 115 เมตร หนา 0.15 เมตร ไหล่ทางข้างละ 0.50 เมตร บ้านนาคำน้อย หมู่ 8 ตำบลกุดผึ้ง อำเภอสุวรรณคูหา จังหวัดหนองบัวลำภู พร้อมป้ายโครงการ จำนวน 1 ป้าย	เพื่อให้ประชาชนสามารถสัญจรไป – มาได้สะดวก	ถนนคอนกรีตเสริมเหล็ก สายหน้าบ้านพ่อชาญ ไป หนองแมด บ้านนาคำน้อย หมู่ 8ตำบลกุดผึ้ง อำเภอสุวรรณคูหา จังหวัดหนองบัวลำภู			275,300			ขนาดความกว้างและความยาวของถนน	เกิดการเจริญเติบโตทางด้านเศรษฐกิจและความสะดวกในการคมนาคมขนส่ง	กองช่าง

ที่	โครงการ	วัตถุประสงค์	เป้าหมาย (ผลผลิตของโครงการ)	งานงบประมาณและที่ผ่านมา					ตัวชี้วัด (KPI)	ผลที่คาดว่าจะได้รับ	หน่วยงานรับผิดชอบหลัก
				2566 บาท	2567 บาท	2568 บาท	2569 บาท	2570 บาท			
	แผนเดิม...แผนพัฒนาท้องถิ่น (พ.ศ. 2566 -2570) เพิ่มเติม เปลี่ยนแปลง แก้ไข ครั้งที่ 3 หน้า 38 ข้อ 2										
2	โครงการปรับปรุงผิวจราจรเสริมผิวแอสฟัสต์ติกส์ทับคอนกรีต สาย แยกบ้านทรายทอง ไป บ้านภูวงศ์ ถนนกว้าง 4 เมตร ยาว 220 เมตร หนา 0.05 เมตร บ้านทรายทอง หมู่ที่ 1 ตำบลสุวรรณคูหา อำเภอสุวรรณคูหา จังหวัดหนองบัวลำภู พร้อมป้ายโครงการ จำนวน 1 ป้าย	เพื่อให้ประชาชนสามารถสัญจรไป – มาได้สะดวก	ปรับปรุงผิวจราจรเสริมผิวแอสฟัสต์ติกส์ทับคอนกรีต บ้านทรายทอง หมู่ที่ 1 ตำบลสุวรรณคูหา อำเภอสุวรรณคูหา จังหวัดหนองบัวลำภู		400,000				ผิวจราจรเสริมผิวแอสฟัสต์ติกส์ทับคอนกรีต จำนวน 1 เส้น	เกิดการเจริญเติบโตทางด้านเศรษฐกิจและความสะดวกในการคมนาคมขนส่ง	กองช่าง
	แผนเปลี่ยนแปลงใหม่ แผนพัฒนาท้องถิ่น (2566-2570) เปลี่ยนแปลง แก้ไข ครั้งที่ 5 ข้อ 10										

ที่	โครงการ	วัตถุประสงค์	เป้าหมาย (ผลผลิตของโครงการ)	งานงบประมาณและที่ผ่านมา					ตัวชี้วัด (KPI)	ผลที่คาดว่าจะได้รับ	หน่วยงานรับผิดชอบหลัก
				2566 บาท	2567 บาท	2568 บาท	2569 บาท	2570 บาท			
10	โครงการปรับปรุงผิวจราจรเสริมผิวแอสฟัสต์ติกส์ทับคอนกรีต สาย แยกบ้านทรายทอง ไป บ้านภูวงศ์ ถนนกว้าง 6 เมตร ยาว 186 เมตร หนา 0.05 เมตร บ้านทรายทอง หมู่ที่ 1 ตำบลสุวรรณคูหา อำเภอสุวรรณคูหา จังหวัดหนองบัวลำภู พร้อมป้ายโครงการ จำนวน 1 ป้าย	เพื่อให้ประชาชนสามารถสัญจรไป – มาได้สะดวก	ปรับปรุงผิวจราจรเสริมผิวแอสฟัสต์ติกส์ทับคอนกรีต บ้านทรายทอง หมู่ที่ 1 ตำบลสุวรรณคูหา อำเภอสุวรรณคูหา จังหวัดหนองบัวลำภู			497,451			ผิวจราจรเสริมผิวแอสฟัสต์ติกส์ทับคอนกรีต จำนวน 1 เส้น	เกิดการเจริญเติบโตทางด้านเศรษฐกิจและความสะดวกในการคมนาคมขนส่ง	กองช่าง
	แผนเดิม...แผนพัฒนาท้องถิ่น (พ.ศ. 2566 -2570) เพิ่มเติม เปลี่ยนแปลงแก้ไข ครั้งที่ 2 หน้า 59 ข้อ 44										
44	โครงการก่อสร้างถนนคอนกรีตเสริมเหล็กบ้านภูวงศ์ จากบ้านพ่ออุ๋ย ไปนาเพียง ขนาดกว้าง 4 เมตร ยาว 129 เมตร หนา 0.15 เมตร ไหล่ทางกว้างข้างละ 0.50 เมตร บ้านภูวงศ์ หมู่ที่ 2 ตำบลสุวรรณคูหา อำเภอสุวรรณคูหา จังหวัดหนองบัวลำภู พร้อมติดตั้งป้ายโครงการ จำนวน 1 ป้าย	เพื่อให้ประชาชนสามารถสัญจรไป – มา ได้สะดวก	ถนนคอนกรีตเสริมเหล็ก บ้านภูวงศ์		300,000				ถนนคอนกรีตเสริมเหล็ก จำนวน 1 เส้น	เกิดการเจริญเติบโตทางด้านเศรษฐกิจและความสะดวกในการคมนาคมขนส่ง	กองช่าง

ที่	โครงการ	วัตถุประสงค์	เป้าหมาย (ผลผลิตของโครงการ)	งานงบประมาณและที่ผ่านมา					ตัวชี้วัด (KPI)	ผลที่คาดว่าจะได้รับ	หน่วยงานรับผิดชอบหลัก
				2566 บาท	2567 บาท	2568 บาท	2569 บาท	2570 บาท			
	แผนเปลี่ยนแปลงใหม่ แผนพัฒนาท้องถิ่น (2566-2570) เปลี่ยนแปลงแก้ไข ครั้งที่ 5 ข้อ 11										
11	โครงการก่อสร้างถนนคอนกรีตเสริมเหล็กบ้านภูวงศ์ จากบ้านพ่ออุ๋ย ไปนาเพียง ขนาดกว้าง 4 เมตร ยาว 127 เมตร หนา 0.15 เมตร ไหล่ทางกว้างข้างละ 0.30 เมตร บ้านภูวงศ์ หมู่ที่ 2 ตำบลสุวรรณคูหา อำเภอสุวรรณคูหา จังหวัดหนองบัวลำภู พร้อมติดตั้งป้ายโครงการ จำนวน 1 ป้าย	เพื่อให้ประชาชนสามารถสัญจรไป – มา ได้สะดวก	ถนนคอนกรีตเสริมเหล็ก บ้านภูวงศ์			298,985			ถนนคอนกรีตเสริมเหล็ก จำนวน 1 เส้น	เกิดการเจริญเติบโตทางด้านเศรษฐกิจและความสะดวกในการคมนาคมขนส่ง	กองช่าง
	แผนเดิม...แผนพัฒนาท้องถิ่น (พ.ศ. 2566 -2570) เพิ่มเติม เปลี่ยนแปลงแก้ไข ครั้งที่ 3 หน้า 118 ข้อ 4										

ที่	โครงการ	วัตถุประสงค์	เป้าหมาย (ผลผลิตของโครงการ)	งานงบประมาณและที่ผ่านมา					ตัวชี้วัด (KPI)	ผลที่คาดว่าจะได้รับ	หน่วยงานรับผิดชอบหลัก
				2566 บาท	2567 บาท	2568 บาท	2569 บาท	2570 บาท			
4	โครงการก่อสร้างถนนคอนกรีตเสริมเหล็ก สายบ้านนายสมพงษ์ ไปบ้านนางสาวสุนิสา (คุ้มโคกกลาง) ถนนกว้าง 4 เมตร ยาว 500 เมตร หนา 0.15 เมตร ไหล่ทางข้างละ 0.30 เมตร บ้านภูวงศ์ หมู่ที่ 2 ตำบลสุวรรณคูหา อำเภอสุวรรณคูหา จังหวัดหนองบัวลำภู พร้อมป้ายโครงการ จำนวน 1 ป้าย	เพื่อให้ประชาชนสามารถสัญจรไป – มาได้สะดวก	ถนนคอนกรีตเสริมเหล็ก สายบ้านนายสมพงษ์ ไปบ้านนางสาวสุนิสา (คุ้มโคกกลาง) บ้านภูวงศ์ หมู่ที่ 2 ตำบลสุวรรณคูหา อำเภอสุวรรณคูหา จังหวัดหนองบัวลำภู		1,160,000				ผิวจราจรเสริมผิวแอสฟัสต์ติกส์ทับคอนกรีต จำนวน 1 เส้น	เกิดการเจริญเติบโตทางด้านเศรษฐกิจและความสะดวกในการคมนาคมขนส่ง	กองช่าง
	แผนเปลี่ยนแปลงใหม่ แผนพัฒนาท้องถิ่น (2566-2570) เปลี่ยนแปลงแก้ไข ครั้งที่ 5 ข้อ 12										

ที่	โครงการ	วัตถุประสงค์	เป้าหมาย (ผลผลิตของโครงการ)	งานงบประมาณและที่ผ่านมา					ตัวชี้วัด (KPI)	ผลที่คาดว่าจะได้รับ	หน่วยงานรับผิดชอบหลัก
				2566 บาท	2567 บาท	2568 บาท	2569 บาท	2570 บาท			
12	โครงการก่อสร้างถนนคอนกรีตเสริมเหล็ก สายบ้านนายสมพงษ์ ไปบ้านนางสาวสุนิสา (คุ้มโคกกลาง) ถนนกว้าง 4 เมตร ยาว 84 เมตร หนา 0.15 เมตร ไหล่ทางข้างละ 0.50 เมตร บ้านภูวงศ์ หมู่ที่ 2 ตำบลสุวรรณคูหา อำเภอสุวรรณคูหา จังหวัดหนองบัวลำภู พร้อมป้ายโครงการ จำนวน 1 ป้าย	เพื่อให้ประชาชนสามารถสัญจรไป – มาได้สะดวก	ถนนคอนกรีตเสริมเหล็ก สายบ้านนายสมพงษ์ ไปบ้านนางสาวสุนิสา (คุ้มโคกกลาง) บ้านภูวงศ์ หมู่ที่ 2 ตำบลสุวรรณคูหา อำเภอสุวรรณคูหา จังหวัดหนองบัวลำภู			200,780			ผิวจราจรเสริมผิวแอสฟัลต์ติกส์ทับคอนกรีต จำนวน 1 เส้น	เกิดการเจริญเติบโตทางด้านเศรษฐกิจและความสะดวกในการคมนาคมขนส่ง	กองช่าง
	แผนเดิม...แผนพัฒนาท้องถิ่น (พ.ศ. 2566 -2570) เพิ่มเติม เปลี่ยนแปลงแก้ไข ครั้งที่ 2 หน้า 38 ข้อ 3										
3	โครงการก่อสร้างถนนคอนกรีตเสริมเหล็กจากซอยนายพิทักษ์ชัย ไปบ้านแม่นอ กว้าง 4 เมตร ยาว 151 เมตร หนา 0.15 เมตร ไหล่ทางข้างละ 0.50 เมตร บ้านภูวงศ์ หมู่ที่ 2 ตำบลสุวรรณคูหา อำเภอสุวรรณคูหา จังหวัดหนองบัวลำภู	เพื่อให้ประชาชนสามารถสัญจรไป – มาได้สะดวก	ถนนคอนกรีตเสริมเหล็ก บ้านภูวงศ์	351,000					ถนนคอนกรีตเสริมเหล็ก จำนวน 1 เส้น	เกิดการเจริญเติบโตทางด้านเศรษฐกิจและความสะดวกในการคมนาคมขนส่ง	กองช่าง

ที่	โครงการ	วัตถุประสงค์	เป้าหมาย (ผลผลิตของโครงการ)	งานงบประมาณและที่ผ่านมา					ตัวชี้วัด (KPI)	ผลที่คาดว่าจะได้รับ	หน่วยงานรับผิดชอบหลัก
				2566 บาท	2567 บาท	2568 บาท	2569 บาท	2570 บาท			
	แผนเปลี่ยนแปลงใหม่ แผนพัฒนาท้องถิ่น (2566-2570) เปลี่ยนแปลงแก้ไข ครั้งที่ 5 ข้อ 13										
13	โครงการก่อสร้างถนนคอนกรีตเสริมเหล็กจากซอยนายพิทักษ์ชัย ไปบ้านแม่นอ กว้าง 3 เมตร ยาว 60 เมตร หนา 0.15 เมตร ไหล่ทางข้างละ 0.30 เมตร บ้านภูวงศ์ หมู่ที่ 2 ตำบลสุวรรณคูหา อำเภอสุวรรณคูหา จังหวัดหนองบัวลำภู	เพื่อให้ประชาชนสามารถสัญจรไป – มาได้สะดวก	ถนนคอนกรีตเสริมเหล็ก บ้านภูวงศ์			118,152			ถนนคอนกรีตเสริมเหล็ก จำนวน 1 เส้น	เกิดการเจริญเติบโตทางด้านเศรษฐกิจและความสะดวกในการคมนาคมขนส่ง	กองช่าง
	แผนเดิม...แผนพัฒนาท้องถิ่น (พ.ศ. 2566 -2570) เพิ่มเติม เปลี่ยนแปลงแก้ไข ครั้งที่ 3 หน้า 53 ข้อ 24										

ที่	โครงการ	วัตถุประสงค์	เป้าหมาย (ผลผลิตของโครงการ)	งานงบประมาณและที่ผ่านมา					ตัวชี้วัด (KPI)	ผลที่คาดว่าจะได้รับ	หน่วยงานรับผิดชอบหลัก
				2566 บาท	2567 บาท	2568 บาท	2569 บาท	2570 บาท			
24	โครงการก่อสร้างถนนคอนกรีตเสริมเหล็ก สาย บ้านหนองกุงใต้ไปบ้านพ่อดงน้ำแซบ ไป บ้านหนองกุงใต้ ถนนกว้าง 4 เมตร ยาว 170 เมตร หนา 0.15 เมตร ไหล่ทางข้างละ 0.50 เมตร บ้านพนมพัฒนา หมู่ที่ 5 ตำบลสุวรรณคูหา อำเภอสุวรรณคูหา จังหวัดหนองบัวลำภู พร้อมป้ายโครงการจำนวน 1 ป้าย	เพื่อให้ประชาชนสามารถสัญจรไป – มาได้สะดวก	ถนนคอนกรีตเสริมเหล็ก สาย บ้านพ่อดงน้ำแซบ ไป บ้านหนองกุงใต้ บ้านพนมพัฒนา หมู่ที่ 5 ตำบลสุวรรณคูหา อำเภอสุวรรณคูหา จังหวัดหนองบัวลำภู		399,714				ขนาดความกว้างและความยาวของถนน	เกิดการเจริญเติบโตทางด้านเศรษฐกิจและความสะดวกในการคมนาคมขนส่ง	กองช่าง
	แผนเปลี่ยนแปลงใหม่ แผนพัฒนาท้องถิ่น (2566-2570) เปลี่ยนแปลงแก้ไข ครั้งที่ 5 ข้อ 14										

ที่	โครงการ	วัตถุประสงค์	เป้าหมาย (ผลผลิตของโครงการ)	งานงบประมาณและที่ผ่านมา					ตัวชี้วัด (KPI)	ผลที่คาดว่าจะได้รับ	หน่วยงานรับผิดชอบหลัก
				2566 บาท	2567 บาท	2568 บาท	2569 บาท	2570 บาท			
14		เพื่อให้ประชาชนสามารถสัญจรไป – มาได้สะดวก	ถนนคอนกรีตเสริมเหล็ก สายบ้านพ่อดงน้ำแซบ ไป บ้านหนองกุงใต้ บ้านพนมพัฒนา หมู่ที่ 5 ตำบลสุวรรณคูหา อำเภอสุวรรณคูหา จังหวัดหนองบัวลำภู			276,030			ขนาดความกว้างและความยาวของถนน	เกิดการเจริญเติบโตทางด้านเศรษฐกิจและความสะดวกในการคมนาคมขนส่ง	กองช่าง
	แผนเดิม...แผนพัฒนาท้องถิ่น (พ.ศ. 2566 -2570) เพิ่มเติม เปลี่ยนแปลงแก้ไข ครั้งที่ 4 หน้า 58 ข้อ 38										
38	โครงการขยายเขตประปา จาก สี่แยกบ้านพนมพัฒนา ไปโรงน้ำ ใช้ท่อพีวีซี ขนาด 2 นิ้ว ระยะยาว 400 เมตร บ้านพนมพัฒนา หมู่ที่ 5 ตำบลสุวรรณคูหา อำเภอสุวรรณคูหา จังหวัดหนองบัวลำภู	เพื่อให้ประชาชนมีน้ำใช้อย่างสะดวก ใช้อุปโภคอย่างเพียงพอ	ขยายเขตประปา จาก สี่แยกบ้านพนมพัฒนา ไปโรงน้ำ ใช้ท่อพีวีซี ขนาด 2 นิ้ว ระยะยาว 400 เมตร บ้านพนมพัฒนา หมู่ที่ 5 ตำบลสุวรรณคูหา อำเภอสุวรรณคูหา จังหวัดหนองบัวลำภู			33,531			ขนาดท่อและความยาวของท่อ	ประชาชนใช้น้ำได้สะดวกเพียงพอต่อการอุปโภค	กองช่าง

ที่	โครงการ	วัตถุประสงค์	เป้าหมาย (ผลผลิตของโครงการ)	งานงบประมาณและที่ผ่านมา					ตัวชี้วัด (KPI)	ผลที่คาดว่าจะได้รับ	หน่วยงานรับผิดชอบหลัก
				2566 บาท	2567 บาท	2568 บาท	2569 บาท	2570 บาท			
	แผนเปลี่ยนแปลงใหม่ แผนพัฒนาท้องถิ่น (2566-2570) เปลี่ยนแปลงแก้ไข ครั้งที่ 5 ข้อ 15										
15	โครงการขยายเขตประปา จาก สี่แยกบ้านพนมพัฒนา ไปโรงน้ำ ใช้ท่อพีวีซี ขนาด 2 นิ้ว ระยะยาว 400 เมตร บ้านพนมพัฒนา หมู่ที่ 5 ตำบลสุวรรณคูหา อำเภอสุวรรณคูหา จังหวัดหนองบัวลำภู	เพื่อให้ประชาชนมีน้ำใช้อย่างสะดวก ใช้อุปโภคอย่างเพียงพอ	ขยายเขตประปา จาก สี่แยกบ้านพนมพัฒนา ไปโรงน้ำ ใช้ท่อพีวีซี ขนาด 2 นิ้ว ระยะยาว 400 เมตร บ้านพนมพัฒนา หมู่ที่ 5 ตำบลสุวรรณคูหา อำเภอสุวรรณคูหา จังหวัดหนองบัวลำภู			31,900			ขนาดท่อและความยาวของท่อ	ประชาชนใช้น้ำได้สะดวกเพียงพอต่อการอุปโภค	กองช่าง
	แผนเดิม...แผนพัฒนาท้องถิ่น (พ.ศ. 2566 -2570) เพิ่มเติม เปลี่ยนแปลงแก้ไข ครั้งที่ 3หน้า 48 ข้อ 18										

ที่	โครงการ	วัตถุประสงค์	เป้าหมาย (ผลผลิตของโครงการ)	งานงบประมาณและที่ผ่านมา					ตัวชี้วัด (KPI)	ผลที่คาดว่าจะได้รับ	หน่วยงานรับผิดชอบหลัก
				2566 บาท	2567 บาท	2568 บาท	2569 บาท	2570 บาท			
18	โครงการก่อสร้างถนนคอนกรีตเสริมเหล็ก สายวัดคีรีวรรณบรรพต ไปนาพ่อเนียง ถนนกว้าง 4 เมตร ยาว 172 เมตร หนา 0.15 เมตร ไหล่ทางข้างละ 0.50 เมตร บ้านพนมพัฒนา หมู่ที่ 5 ตำบลสุวรรณคูหา อำเภอสุวรรณคูหา จังหวัดหนองบัวลำภู พร้อมป้ายโครงการ จำนวน 1 ป้าย	เพื่อให้ประชาชนสามารถสัญจรไป – มาได้สะดวก	ถนนคอนกรีตเสริมเหล็ก สายวัดคีรีวรรณบรรพต ไปนาพ่อเนียง บ้านพนมพัฒนา หมู่ที่ 5 ตำบลสุวรรณคูหา อำเภอสุวรรณคูหา จังหวัดหนองบัวลำภู		401,040				ขนาดความกว้างและความยาวของถนน	เกิดการเจริญเติบโตทางด้านเศรษฐกิจและความสะดวกในการคมนาคมขนส่ง	กองช่าง
	แผนเปลี่ยนแปลงใหม่ แผนพัฒนาท้องถิ่น (2566-2570) เปลี่ยนแปลงแก้ไข ครั้งที่ 5 ข้อ 16										
16	โครงการก่อสร้างถนนคอนกรีตเสริมเหล็ก สายวัดคีรีวรรณบรรพต ไปนาพ่อเนียง ถนนกว้าง 4 เมตร ยาว 80 เมตร หนา 0.15 เมตร ไหล่ทางข้างละ 0.50 เมตร บ้านพนมพัฒนา หมู่ที่ 5 ตำบลสุวรรณคูหา อำเภอสุวรรณคูหา จังหวัดหนองบัวลำภู พร้อมป้ายโครงการ จำนวน 1 ป้าย	เพื่อให้ประชาชนสามารถสัญจรไป – มาได้สะดวก	ถนนคอนกรีตเสริมเหล็ก สายวัดคีรีวรรณบรรพต ไปนาพ่อเนียง บ้านพนมพัฒนา หมู่ที่ 5 ตำบลสุวรรณคูหา อำเภอสุวรรณคูหา จังหวัดหนองบัวลำภู			192,412			ขนาดความกว้างและความยาวของถนน	เกิดการเจริญเติบโตทางด้านเศรษฐกิจและความสะดวกในการคมนาคมขนส่ง	กองช่าง

ที่	โครงการ	วัตถุประสงค์	เป้าหมาย (ผลผลิตของโครงการ)	งานงบประมาณและที่ผ่านมา					ตัวชี้วัด (KPI)	ผลที่คาดว่าจะได้รับ	หน่วยงานรับผิดชอบหลัก
				2566 บาท	2567 บาท	2568 บาท	2569 บาท	2570 บาท			
	แผนเดิม...แผนพัฒนาท้องถิ่น (พ.ศ. 2566 -2570) เพิ่มเติม เปลี่ยนแปลง แก้ไข ครั้งที่ 2 หน้า 38 ข้อ 2										
2	โครงการก่อสร้างถนนคอนกรีตเสริมเหล็กทรายทองไปภูวศ์ (ข้างบ้านพ่ออ้อม) กว้าง 4 เมตร ยาว 129เมตร หนา 0.15 เมตร ไหล่ทาง กว้าง 0.50 เมตร บ้านทรายทอง หมู่ที่ 1 ตำบลสุวรรณคูหา อำเภอสุวรรณคูหา จังหวัดหนองบัวลำภู ป้ายโครงการพร้อมติดตั้ง จำนวน 1 ป้าย	เพื่อให้ประชาชนสามารถสัญจรไป – มาได้สะดวก	ถนนคอนกรีตเสริมเหล็ก บ้านทรายทอง	300,000					ถนนคอนกรีตเสริมเหล็ก จำนวน 1 เส้น	เกิดการเจริญเติบโตทางด้านเศรษฐกิจและความสะดวกในการคมนาคมขนส่ง	กองช่าง
	แผนเปลี่ยนแปลงใหม่ แผนพัฒนาท้องถิ่น (2566-2570) เปลี่ยนแปลง แก้ไข ครั้งที่ 5 ข้อ 17										

ที่	โครงการ	วัตถุประสงค์	เป้าหมาย (ผลผลิตของโครงการ)	งานงบประมาณและที่ผ่านมา					ตัวชี้วัด (KPI)	ผลที่คาดว่าจะได้รับ	หน่วยงานรับผิดชอบหลัก
				2566 บาท	2567 บาท	2568 บาท	2569 บาท	2570 บาท			
17		เพื่อให้ประชาชนสามารถสัญจรไป – มาได้สะดวก	ถนนคอนกรีตเสริมเหล็ก บ้านทรายทอง			447,537			ถนนคอนกรีตเสริมเหล็ก จำนวน 1 เส้น	เกิดการเจริญเติบโตทางด้านเศรษฐกิจและความสะดวกในการคมนาคมขนส่ง	กองช่าง
	แผนเดิม...แผนพัฒนาท้องถิ่น (พ.ศ. 2566 -2570) เพิ่มเติม เปลี่ยนแปลงแก้ไข ครั้งที่ 3 หน้า 111 ข้อ 106										
111	โครงการก่อสร้างถนนคอนกรีตเสริมเหล็ก สายสามแยกวัดป่าสามัคคี ไป กุดจงอาง ถนนกว้าง 4 เมตร ยาว 172 เมตร หนา 0.15 เมตร ไหล่ทางข้างละ 0.50 เมตร บ้านนาคำน้อย หมู่ 8 ตำบลกุดผึ้ง อำเภอสุวรรณคูหา จังหวัดหนองบัวลำภู พร้อมป้ายโครงการ จำนวน 1 ป้าย	เพื่อให้ประชาชนสามารถสัญจรไป – มาได้สะดวก	ถนนคอนกรีตเสริมเหล็ก สายสามแยกวัดป่าสามัคคี ไป กุดจงอาง บ้านนาคำน้อย หมู่ 8ตำบลกุดผึ้ง อำเภอสุวรรณคูหา จังหวัดหนองบัวลำภู		399,714				ขนาดความกว้างและความยาวของถนน	เกิดการเจริญเติบโตทางด้านเศรษฐกิจและความสะดวกในการคมนาคมขนส่ง	กองช่าง

ที่	โครงการ	วัตถุประสงค์	เป้าหมาย (ผลผลิตของโครงการ)	งานงบประมาณและที่ผ่านมา					ตัวชี้วัด (KPI)	ผลที่คาดว่าจะได้รับ	หน่วยงานรับผิดชอบหลัก
				2566 บาท	2567 บาท	2568 บาท	2569 บาท	2570 บาท			
	แผนเปลี่ยนแปลงใหม่ แผนพัฒนาท้องถิ่น (2566-2570) เพิ่มเติม เปลี่ยนแปลง แก้ไข ครั้งที่ 5 ข้อ 18										
18	โครงการก่อสร้างถนนคอนกรีตเสริมเหล็ก สายสามแยกวัดป่าสามัคคี ไป กุดจงอาง ถนนกว้าง 4 เมตร ยาว 84 เมตร หนา 0.15 เมตร ไหล่ทางข้างละ 0.50 เมตร บ้านนาคำน้อย หมู่ 8 ตำบลกุดผึ้ง อำเภอสุวรรณคูหา จังหวัดหนองบัวลำภู พร้อมป้ายโครงการ จำนวน 1 ป้าย	เพื่อให้ประชาชนสามารถสัญจรไป – มาได้สะดวก	ถนนคอนกรีตเสริมเหล็ก สายสามแยกวัดป่าสามัคคี ไป กุดจงอาง บ้านนาคำน้อย หมู่ 8ตำบลกุดผึ้ง อำเภอสุวรรณคูหา จังหวัดหนองบัวลำภู			200,426			ขนาดความกว้างและความยาวของถนน	เกิดการเจริญเติบโตทางด้านเศรษฐกิจและความสะดวกในการคมนาคมขนส่ง	กองช่าง
	แผนเดิม...แผนพัฒนาท้องถิ่น (พ.ศ. 2566 -2570) เพิ่มเติม เปลี่ยนแปลง แก้ไข ครั้งที่ 2 หน้า 54 ข้อ 36										

ที่	โครงการ	วัตถุประสงค์	เป้าหมาย (ผลผลิตของโครงการ)	งานงบประมาณและที่ผ่านมา					ตัวชี้วัด (KPI)	ผลที่คาดว่าจะได้รับ	หน่วยงานรับผิดชอบหลัก
				2566 บาท	2567 บาท	2568 บาท	2569 บาท	2570 บาท			
36	โครงการก่อสร้างถนนคอนกรีตเสริมเหล็ก บ้านทรายทอง (สายบ้านทรายทองไปบ้านนาไก่) ถนนกว้าง 4 เมตร ยาว 216 เมตร หนา 0.15 เมตร ไหล่ทางข้างละ 0.50 เมตร บ้านนาไก่ หมู่ที่ 5 ตำบลกุดผึ้ง อำเภอสุวรรณคูหา จังหวัดหนองบัวลำภู ป้ายโครงการพร้อมติดตั้ง จำนวน 1 ป้าย	เพื่อให้ประชาชนสามารถสัญจรไป – มาได้สะดวก	ถนนคอนกรีตเสริมเหล็ก บ้านนาไก่	499,000					ถนนคอนกรีตเสริมเหล็ก จำนวน 1 เส้น	เกิดการเจริญเติบโตทางด้านเศรษฐกิจและความสะดวกในการคมนาคมขนส่ง	กองช่าง
	แผนเปลี่ยนแปลงใหม่ แผนพัฒนาท้องถิ่น (2566-2570) เพิ่มเติม เปลี่ยนแปลง แก้ไข ครั้งที่ 5 ข้อ 19										
19	โครงการก่อสร้างถนนคอนกรีตเสริมเหล็ก บ้านทรายทอง (สายบ้านนาไก่ไปบ้านทรายทอง) ถนนกว้าง 4 เมตร ยาว 210 เมตร หนา 0.15 เมตร ไหล่ทางข้างละ 0.50 เมตร บ้านนาไก่ หมู่ที่ 5 ตำบลกุดผึ้ง อำเภอสุวรรณคูหา จังหวัดหนองบัวลำภู ป้ายโครงการพร้อมติดตั้ง จำนวน 1 ป้าย	เพื่อให้ประชาชนสามารถสัญจรไป – มาได้สะดวก	ถนนคอนกรีตเสริมเหล็ก บ้านนาไก่			499,303			ถนนคอนกรีตเสริมเหล็ก จำนวน 1 เส้น	เกิดการเจริญเติบโตทางด้านเศรษฐกิจและความสะดวกในการคมนาคมขนส่ง	กองช่าง

ที่	โครงการ	วัตถุประสงค์	เป้าหมาย (ผลผลิตของโครงการ)	งานงบประมาณและที่ผ่านมา					ตัวชี้วัด (KPI)	ผลที่คาดว่าจะได้รับ	หน่วยงานรับผิดชอบหลัก
				2566 บาท	2567 บาท	2568 บาท	2569 บาท	2570 บาท			
	แผนเดิม...แผนพัฒนาท้องถิ่น (พ.ศ. 2566 -2570) เพิ่มเติม เปลี่ยนแปลง แก้ไข ครั้งที่ 4 หน้า 546ข้อ 34										
34		เพื่อให้ประชาชนสามารถสัญจรไป – มาได้สะดวก	ขยายไหล่ทางสายบ้านนายวิรัตน์ ชินวงศ์ ไปสี่แยกบ้านนาคำน้อย กว้างข้างละ 0.50 เมตร หนา หนา 0.15 ยาว 800 เมตร ไหล่ทาง 0.20 เมตร บ้านหนองกุงใต้ หมู่ที่ 7 ตำบลสุวรรณคูหา อำเภอสุวรรณคูหา จังหวัดหนองบัวลำภู			299,614			ขนาดความกว้างและความยาวของถนน	เกิดการเจริญเติบโตทางด้านเศรษฐกิจและความสะดวกในการคมนาคมขนส่ง	กองช่าง
	แผนเปลี่ยนแปลงใหม่ แผนพัฒนาท้องถิ่น (2566-2570) เพิ่มเติม เปลี่ยนแปลง แก้ไข ครั้งที่ 5 ข้อ 20										

ที่	โครงการ	วัตถุประสงค์	เป้าหมาย (ผลผลิตของโครงการ)	งานงบประมาณและที่ผ่านมา					ตัวชี้วัด (KPI)	ผลที่คาดว่าจะได้รับ	หน่วยงานรับผิดชอบหลัก
				2566 บาท	2567 บาท	2568 บาท	2569 บาท	2570 บาท			
20	โครงการขยายไหล่ทางสายบ้านนายวิรัตน์ ชินวงศ์ ไปสี่แยกบ้านนาคำน้อย กว้างข้างละ 1 เมตร หนา หนา 0.15 ยาว 421 เมตร ไหล่ทาง 0.30 เมตร บ้านหนองกุงใต้ หมู่ที่ 7 ตำบลสุวรรณคูหา อำเภอสุวรรณคูหา จังหวัดหนองบัวลำภู พร้อมป้ายโครงการจำนวน 1 ป้าย	เพื่อให้ประชาชนสามารถสัญจรไป – มาได้สะดวก	ขยายไหล่ทางสายบ้านนายวิรัตน์ ชินวงศ์ ไปสี่แยกบ้านนาคำน้อย กว้างข้างละ 1 เมตร หนา หนา 0.15 ยาว 421 เมตร ไหล่ทาง 0.30 เมตร บ้านหนองกุงใต้ หมู่ที่ 7 ตำบลสุวรรณคูหา อำเภอสุวรรณคูหา จังหวัดหนองบัวลำภู			499,918			ขนาดความกว้างและความยาวของถนน	เกิดการเจริญเติบโตทางด้านเศรษฐกิจและความสะดวกในการคมนาคมขนส่ง	กองช่าง
	แผนเดิม...แผนพัฒนาท้องถิ่น (พ.ศ. 2566 -2570) เพิ่มเติม เปลี่ยนแปลงแก้ไข ครั้งที่ 4 หน้า 546 ข้อ 34										
107	โครงการขยายไหล่ทางถนนคอนกรีตเสริมเหล็ก สายโรงเรียนนาไก่นาคำน้อยวิทยา ไป บ้านทรายทอง ไหล่ทางกว้าง ข้างละ 0.50 เมตร ยาว 1,000 เมตร หนา 0.15 เมตร บ้านนาคำน้อย หมู่ 8 ตำบลกุดผึ้ง อำเภอสุวรรณคูหา จังหวัดหนองบัวลำภู พร้อมป้ายโครงการจำนวน 1 ป้าย	เพื่อให้ประชาชนสามารถสัญจรไป – มาได้สะดวก	ขยายไหล่ทางถนนคอนกรีตเสริมเหล็ก สายโรงเรียนนาไก่นาคำน้อยวิทยา ไป บ้านทรายทอง บ้านนาคำน้อย หมู่ 8 ตำบลกุดผึ้ง อำเภอสุวรรณคูหา จังหวัดหนองบัวลำภู		580,000				ขนาดความกว้างและความยาวของถนน	เกิดการเจริญเติบโตทางด้านเศรษฐกิจและความสะดวกในการคมนาคมขนส่ง	กองช่าง

ที่	โครงการ	วัตถุประสงค์	เป้าหมาย (ผลผลิตของโครงการ)	งานงบประมาณและที่ผ่านมา					ตัวชี้วัด (KPI)	ผลที่คาดว่าจะได้รับ	หน่วยงานรับผิดชอบหลัก
				2566 บาท	2567 บาท	2568 บาท	2569 บาท	2570 บาท			
	แผนเปลี่ยนแปลงใหม่ แผนพัฒนาท้องถิ่น (2566-2570) เพิ่มเติม เปลี่ยนแปลง แก้ไข ครั้งที่ 5 ข้อ 21										
21	โครงการขยายไหล่ทางถนนคอนกรีตเสริมเหล็ก สายโรงเรียนนาไก่นาคำน้อยวิทยา ไป บ้านทรายทอง ไหล่ทางกว้าง ข้างละ 1 เมตร ยาว 190 เมตร หนา 0.15 เมตร ไหล่ทางข้างละ 0.30 บ้านนาคำน้อย หมู่ 8 ตำบลกุดผึ้ง อำเภอสุวรรณคูหา จังหวัดหนองบัวลำภู พร้อมป้ายโครงการจำนวน 1 ป้าย	เพื่อให้ประชาชนสามารถสัญจรไป – มาได้สะดวก	ขยายไหล่ทางถนนคอนกรีตเสริมเหล็ก สายโรงเรียนนาไก่นาคำน้อยวิทยา ไป บ้านทรายทอง บ้านนาคำน้อย หมู่ 8 ตำบลกุดผึ้ง อำเภอสุวรรณคูหา จังหวัดหนองบัวลำภู			226,914			ขนาดความกว้างและความยาวของถนน	เกิดการเจริญเติบโตทางด้านเศรษฐกิจและความสะดวกในการคมนาคมขนส่ง	กองช่าง
	แผนเดิม...แผนพัฒนาท้องถิ่น (พ.ศ. 2566 -2570) เพิ่มเติม เปลี่ยนแปลง แก้ไข ครั้งที่ 1 หน้า 49 ข้อ 27										

ที่	โครงการ	วัตถุประสงค์	เป้าหมาย (ผลผลิตของโครงการ)	งานงบประมาณและที่ผ่านมา					ตัวชี้วัด (KPI)	ผลที่คาดว่าจะได้รับ	หน่วยงานรับผิดชอบหลัก
				2566 บาท	2567 บาท	2568 บาท	2569 บาท	2570 บาท			
27	โครงการก่อสร้างถนนคอนกรีตเสริมเหล็ก สายนายวีระ คำชนะ ไปบ้านโนนป่าหว้าน บ้านนาไก่ หมู่ที่ 5 ต.กุดผึ้ง อ.สุวรรณคูหา จ.หนองบัวลำภู ขนาดถนน กว้าง 4 เมตร ระยะยาว 129 เมตร หนา 0.15 เมตร กว้างข้างละ 0.50 เมตร พร้อมติดตั้งป้ายโครงการจำนวน 1 ป้าย	เพื่อให้ประชาชนสามารถสัญจรไป - มาได้สะดวกและปลอดภัย	ถนนคอนกรีตเสริมเหล็กบ้านนาไก่		300,000				ขนาดความกว้างและความยาวของถนน	การสัญจรสะดวกปลอดภัย	กองช่าง
	แผนเปลี่ยนแปลงใหม่ แผนพัฒนาท้องถิ่น (2566-2570) เพิ่มเติม เปลี่ยนแปลง แก้ไข ครั้งที่ 5 ข้อ 22										
22	โครงการก่อสร้างถนนคอนกรีตเสริมเหล็ก สายนายวีระ คำชนะ ไปบ้านโนนป่าหว้าน บ้านนาไก่ หมู่ที่ 5 ต.กุดผึ้ง อ.สุวรรณคูหา จ.หนองบัวลำภู ขนาดถนน กว้าง 4 เมตร ระยะยาว 71 เมตร หนา 0.15 เมตร กว้าง ไหล่ทางข้างละ 0.50 เมตร พร้อมติดตั้งป้ายโครงการจำนวน 1 ป้าย	เพื่อให้ประชาชนสามารถสัญจรไป - มาได้สะดวกและปลอดภัย	ถนนคอนกรีตเสริมเหล็กบ้านนาไก่			172,217			ขนาดความกว้างและความยาวของถนน	การสัญจรสะดวกปลอดภัย	กองช่าง

ที่	โครงการ	วัตถุประสงค์	เป้าหมาย (ผลผลิตของโครงการ)	งานงบประมาณและที่ผ่านมา					ตัวชี้วัด (KPI)	ผลที่คาดว่าจะได้รับ	หน่วยงานรับผิดชอบหลัก
				2566 บาท	2567 บาท	2568 บาท	2569 บาท	2570 บาท			

ที่	โครงการ	วัตถุประสงค์	เป้าหมาย (ผลผลิตของโครงการ)	งานงบประมาณและที่ผ่านมา					ตัวชี้วัด (KPI)	ผลที่คาดว่าจะได้รับ	หน่วยงานรับผิดชอบหลัก
				2566 บาท	2567 บาท	2568 บาท	2569 บาท	2570 บาท			

ส่วนที่ ๓
การนำแผนพัฒนาท้องถิ่นไปสู่การปฏิบัติ

๑.ยุทธศาสตร์การพัฒนาและแผนงาน

ที่	ยุทธศาสตร์	ด้าน	แผนงาน	หน่วยงานรับผิดชอบ	หน่วยงานสนับสนุน
๑	การพัฒนาด้านเศรษฐกิจชุมชน และการแก้ไขปัญหาความยากจน	๑.บริการชุมชนและสังคม ๒.การเศรษฐกิจ	๑.สังคมสงเคราะห์ ๒.สร้างความเข้มแข็งของชุมชน	๑.สำนักปลัด	
๒	การพัฒนาด้านโครงสร้างพื้นฐาน	๑.บริการชุมชนและสังคม	๑.เคหะและชุมชน ๒.งานบริหารงานทั่วไป	๑.กองช่าง	
๓	การพัฒนาด้านการการบริหารจัดการและอนุรักษ์ทรัพยากรธรรมชาติและสิ่งแวดล้อมอย่างยั่งยืน	๑.บริการชุมชนและสังคม	๑.สร้างความเข้มแข็งของชุมชน ๒.สาธารณสุข ๓.แผนงานเกษตร	๑.สำนักปลัด	
๔	การพัฒนาด้านศิลปวัฒนธรรม จารีตประเพณีและภูมิปัญญาท้องถิ่น	๑.บริการชุมชนและสังคม ๒.การดำเนินงานอื่น	๑.แผนงานการศึกษา ๒.แผนงานการศาสนาวัฒนธรรมและนันทนาการ ๓.แผนงานงบกลาง	๑.สำนักปลัด	
๕	การพัฒนาด้านการบริหารจัดการบ้านเมืองที่ดี	๑.บริการชุมชนและสังคม	๑.สร้างความเข้มแข็งของชุมชน	๑.สำนักปลัด ๒.ส่วนโยธา ๓.กองคลัง	
๖	การพัฒนาด้านการส่งเสริมคุณภาพชีวิต	๑.บริหารทั่วไป ๒.บริการชุมชนและสังคม	๑.บริหารงานทั่วไป ๒.สร้างความเข้มแข็งของชุมชน ๓.แผนงานการศึกษา ๔.แผนงานสาธารณสุข ๕.แผนงานการศาสนาศาสนาวัฒนธรรมและนันทนาการ	๑.สำนักปลัด	
๗	การพัฒนาการท่องเที่ยวและการกีฬา	๑.บริหารทั่วไป ๒.บริการชุมชนและสังคม	๑.แผนงานการศาสนาศาสนาวัฒนธรรมและนันทนาการ ๒.การศาสนาวัฒนธรรมและนันทนาการ ๓.สร้างความเข้มแข็งของชุมชน	๑.สำนักปลัด	
รวม	**๗ ยุทธศาสตร์**	**๔ ด้าน**	**๑๐ แผนงาน**	**๓ หน่วยงาน**	

ส่วนที่ ๔

การติดตามและประเมินผล

๔.๑ การติดตามและประเมินผลยุทธศาสตร์ขององค์กรปกครองส่วนท้องถิ่นในเขตจังหวัด

ตามพระราชบัญญัติกำหนดแผนและขั้นตอนการกระจายอำนาจให้แก่องค์กรปกครองส่วนท้องถิ่น พ.ศ. ๒๕๔๒ ได้กำหนดให้องค์กรปกครองส่วนท้องถิ่น มีอำนาจและหน้าที่ในการจัดทำแผนพัฒนาท้องถิ่นของตนเอง โดยในการจัดทำแผนพัฒนาขององค์กรปกครองส่วนท้องถิ่นนั้น จะต้องดำเนินการตามระเบียบกระทรวงมหาดไทย ว่าด้วยการจัดทำแผนพัฒนาขององค์กรปกครองส่วนท้องถิ่น พ.ศ. ๒๕๔๘ และที่แก้ไขเพิ่มเติมถึง (ฉบับที่ ๓) พ.ศ. ๒๕๖๑ ทั้งนี้ แผนพัฒนาท้องถิ่นจะต้องสอดคล้องกับแผนพัฒนาจังหวัด ยุทธศาสตร์การพัฒนาขององค์กรปกครองส่วนท้องถิ่นในเขตจังหวัด แผนพัฒนาอำเภอ แผนพัฒนาตำบล แผนพัฒนาหมู่บ้านหรือแผนชุมชน อันมีลักษณะเป็นการกำหนดรายละเอียดแผนงาน ดังนั้น จึงต้องมีการกำหนดยุทธศาสตร์การพัฒนาขององค์กรปกครองส่วนท้องถิ่นในเขตจังหวัดขึ้น ตามกระบวนการพิจารณาจากประชาคมท้องถิ่นระดับจังหวัด ร่วมกับคณะกรรมการพัฒนาองค์การบริหารส่วนจังหวัด คณะกรรมการประสานแผนพัฒนาท้องถิ่นระดับจังหวัด ผู้แทนองค์กรปกครองส่วนท้องถิ่นในเขตจังหวัด ร่วมกันจัดทำ ทบทวน หรือเปลี่ยนแปลงยุทธศาสตร์การพัฒนาขององค์กรปกครองส่วนท้องถิ่นในเขตจังหวัด เพื่อให้การจัดทำแผนพัฒนาขององค์กรปกครองส่วนท้องถิ่นเกิดประสิทธิภาพ ประสิทธิผล โดยนำยุทธศาสตร์การพัฒนาขององค์กรปกครองส่วนท้องถิ่นในเขตจังหวัดไปใช้เป็นแนวทางในการจัดทำแผนพัฒนาท้องถิ่นของตนเองได้ต่อไป และเพื่อให้สามารถบูรณาการกับแผนพัฒนาจังหวัด แผนปฏิบัติราชการประจำปีของจังหวัดและตอบสนองความต้องการของประชาชนอันจะนำไปสู่การจัดทำงบประมาณ ที่มีประสิทธิภาพในท้องถิ่นได้อย่างแท้จริง เป็นเครื่องมือในการพัฒนาท้องถิ่นให้เข้มแข็ง เกิดประโยชน์สูงสุดต่อประชาชนในท้องถิ่น

ดังนั้น องค์กรปกครองส่าวนท้องถิ่น จึงต้องกำหนดยุทธศาสตร์การพัฒนาขององค์กรปกครองส่วนท้องถิ่นให้สอดคล้องยุทธศาสตร์การพัฒนาขององค์กรปกครองส่วนท้องถิ่นในเขตจังหวัด เพื่อนำไปสู่การ บูรณาการร่วมกัน ให้เกิดความสอดคล้องกับแผนพัฒนาจังหวัด สามารถเชื่อมโยงไปสู่แผนพัฒนากลุ่มจังหวัด แผนพัฒนาภาค แผนพัฒนาเศรษฐกิจและสังคมแห่งชาติ ฉบับที่ ๑๒ แผนยุทธศาสตร์ชาติ ๒๐ ปี ไทยแลนด์ ๔.๐ และในการจัดทำแผนพัฒนาท้องถิ่น (พ.ศ. ๒๕๖๖ – ๒๕๗๐) จะต้องมีการติดตามและติดตามและประเมินผลยุทธศาสตร์เพื่อความสอดคล้องแผนพัฒนาท้องถิ่นขององค์กรปกครองส่วนท้องถิ่น ตามระเบียบกระทรวงมหาดไทย ว่าด้วยการจัดทำแผนขององค์กรปกครองส่วนท้องถิ่น พ.ศ. ๒๕๔๘ และที่แก้ไขเพิ่มเติมถึง (ฉบับที่ ๓) พ.ศ. ๒๕๖๑ โดยคณะกรรมการติดตามและประเมินผลแผนพัฒนาท้องถิ่น จะต้องดำเนินการให้คะแนนตามเกณฑ์ที่กำหนดไว้ ซึ่งเป็นส่วนหนึ่งของการติดตามและประเมินผลแผนพัฒนา โดยดำเนินการให้แล้วเสร็จภายในหกสิบวัน นับแต่วันที่ประกาศใช้งบประมาณรายจ่าย รายละเอียดแนวทางการพิจารณาตามหนังสือกระทรวงมหาดไทย ด่วนที่สุด ที่ มท ๐๘๑๐.๓/ว ๗๔๖๗ ลงวันที่ ๑๔ ธันวาคม ๒๕๖๓ เรื่อง แนวทางการจัดทำแผนพัฒนาขององค์กรปกครองส่วนท้องถิ่น (พ.ศ. ๒๕๖๖ – ๒๕๗๐) ขององค์กรปกครองส่วนท้องถิ่น ดังนี้

แนวทางการพิจารณาการติดตามและประเมินผลยุทธศาสตร์
เพื่อความสอดคล้องแผนพัฒนาท้องถิ่นขององค์กรปกครองส่วนท้องถิ่น

ประเด็นการพิจารณา	คะแนน
๑. ข้อมูลสภาพทั่วไปและข้อมูลพื้นฐานขององค์กรปกครองส่วนท้องถิ่น	**๒๐**
๒. การวิเคราะห์สภาวการณ์และศักยภาพ	**๒๐**
๓. ยุทธศาสตร์ประกอบด้วย	**๖๐**
๓.๑ ยุทธศาสตร์ขององค์กรปกครองส่วนท้องถิ่น	(๑๐)
๓.๒ ยุทธศาสตร์ขององค์กรปกครองส่วนท้องถิ่นในเขตจังหวัด	(๑๐)
๓.๓ ยุทธศาสตร์จังหวัด	(๑๐)
๓.๔ วิสัยทัศน์	(๕)
๓.๕ กลยุทธ์	(๕)
๓.๖ เป้าประสงค์ของแต่ละประเด็นกลยุทธ์	(๕)
๓.๗ จุดยืนทางยุทธศาสตร์	(๕)
๓.๘ แผนงาน	(๕)
๓.๙ ความเชื่อมโยงของยุทธศาสตร์ในภาพรวม	(๕)
รวมคะแนน	**๑๐๐**

แนวทางเบื้องต้นในการให้คะแนนแนวทางการพิจารณาการติดตามและประเมินผลยุทธศาสตร์ เพื่อความสอดคล้องแผนพัฒนาท้องถิ่นขององค์กรปกครองส่วนท้องถิ่น

ประเด็นการพิจารณา	รายละเอียดหลักเกณฑ์	คะแนนเต็ม	คะแนนที่ได้
๑. ข้อมูลสภาพทั่วไปและข้อมูลพื้นฐานขององค์กรปกครองส่วนท้องถิ่น	**ควรประกอบด้วยข้อมูลดังนี้** (๑) ข้อมูลเกี่ยวกับด้านกายภาพ เช่น ที่ตั้งของหมู่บ้าน/ชุมชน/ตำบล ลักษณะภูมิประเทศ ลักษณะภูมิอากาศ ลักษณะของที่ดิน ลักษณะของแหล่งน้ำ ลักษณะของป่าไม้ ฯลฯ ด้านการเมือง/การปกครอง เช่น เขตการปกครองการเลือกตั้ง ฯลฯ	**๒๐** (๓)	
	(๒) ข้อมูลเกี่ยวกับด้านการเมือง/การปกครอง เช่น เขตการปกครองการเลือกตั้ง ฯลฯ ประชากร เช่น ข้อมูลเกี่ยวกับจำนวนประชากร และช่วงอายุและจำนวนประชากร ฯลฯ	(๒)	
	(๓) ข้อมูลเกี่ยวกับสภาพทางสังคม เช่น การศึกษา สาธารณสุข อาชญากรรม ยาเสพติด การสังคมสงค์เคราะห์	(๒)	
	(๔) ข้อมูลเกี่ยวกับระบบบริหารพื้นฐาน เช่น การคมนาคมขนส่ง การไฟฟ้า การประปา โทรศัพท์ ฯลฯ	(๒)	
	(๕) ข้อมูลเกี่ยวกับระบบเศรษฐกิจ เช่น การเกษตร การประมง การประศุสัตว์ การบริการ การท่องเที่ยว อุตสาหกรรม การพาณิชย์/กลุ่มอาชีพแรงงาน ฯลฯ	(๒)	
	(๖) ข้อมูลเกี่ยวกับศาสนา ประเพณี วัฒนธรรม เช่น การนับถือศาสนา ประเพณี และงานประจำปี ภูมิปัญญาท้องถิ่น ภาษาถิ่น สินค้าพื้นเมือง และของที่ระลึก ฯลฯ และอื่นๆ	(๒)	
	(๗) ข้อมูลเกี่ยวกับทรัพยากรธรรมชาติ เช่น น้ำ ป่าไม้ ภูเขา คุณภาพของทรัพยากรธรรมชาติ ฯลฯ	(๒)	
	(๘) การสำรวจและจัดเก็บข้อมูลเพื่อการจัดทำแผนพัฒนาท้องถิ่นหรือการใช้ข้อมูล จปฐ.	(๒)	
	(๙) การประชุมประชาคมท้องถิ่น รูปแบบ วิธีการ และการดำเนินการประชุมประชาคมท้องถิ่นโดยใช้กระบวนการร่วมคิด ร่วมทำ ร่วมตัดสินใจ ร่วมตรวจสอบ ร่วมรับประโยชน์ ร่วมแก้ไขปัญหา ปรึกษาหารือ แลกเปลี่ยนเรียนรู้ เพื่อแก้ไขปัญหาสำหรับการพัฒนาท้องถิ่นตามอำนาจหน้าที่ขององค์กรปกครองส่วนท้องถิ่น	(๓)	

ประเด็นการพิจารณา	รายละเอียดหลักเกณฑ์	คะแนนเต็ม	คะแนนที่ได้
๒. การวิเคราะห์สภาวการณ์และศักยภาพ	**ควรประกอบด้วยข้อมูลดังนี้** (๑) การวิเคราะห์ที่ควบคลุมความเชื่อมโยง ความสอดคล้องยุทธศาสตร์จังหวัด ยุทธศาสตร์การพัฒนาขององค์กรปกครองส่วนท้องถิ่นในเขตจังหวัด ยุทธศาสตร์ขององค์กรปกครองส่วนท้องถิ่น นโยบายของผู้บริหารท้องถิ่น รวมถึงความเชื่อมโยงแผนยุทธศาสตร์ชาติ ๒๐ ปี แผนพัฒนาเศรษฐกิจและสังคมแห่งชาติ และ Thailand ๔.๐	**๒๐** (๕)	
	(๒) การวิเคราะห์การใช้ผังเมืองรวมหรือผังเมืองเฉพาะและการบังคับใช้ผลของการบังคับใช้ สภาพการณ์ที่เกิดขึ้นต่อการพัฒนาท้องถิ่น	(๓)	
	(๓) การวิเคราะห์ทางสังคม เช่น ด้านแรงงาน การศึกษา สาธารณสุข ความยากจน อาชญากรรม ปัญหายาเสพติด เทคโนโลยี จารีต ประเพณี วัฒนธรรม ภูมิปัญญาท้องถิ่น เป็นต้น	(๓)	
	(๔) การวิเคราะห์ทางเศรษฐกิจ ข้อมูลด้านรายได้ครัวเรือน การส่งเสริมอาชีพ กลุ่มอาชีพ กลุ่มทางสังคม การพัฒนาอาชีพและกลุ่มต่างๆ สภาพทางเศรษฐกิจและความเป็นอยู่ทั่วไป เป็นต้น	(๓)	
	(๕) การวิเคราะห์สิ่งแวดล้อม พื้นที่สีเขียว ธรรมชาติต่างๆ ทางภูมิศาสตร์ กระบวนการหรือสิ่งที่เกิดขึ้น การประดิษฐ์ที่มีผลต่อสิ่งแวดล้อมและการพัฒนา	(๓)	
	(๖) ผลการวิเคราะห์ศักยภาพเพื่อประเมินสถานภาพการพัฒนาในปัจจุบันและโอกาสการพัฒนาในอนาคตของท้องถิ่น ด้วยเทคนิค SWOT Analysis ที่อาจส่งผลต่อการดำเนินงานได้แก่ S-Strengit (จุดแข็ง) W-Weakness (จุดอ่อน) O-Opportunity (โอกาส) และT-Therat (อุปสรรค)	(๓)	
๓. ยุทธศาสตร์ ๓.๑ ยุทธศาสตร์ขององค์กรปกครองส่วนท้องถิ่น	**ควรประกอบด้วยข้อมูลดังนี้** สอดคล้องกับสภาพสังคม เศรษฐกิจ สิ่งแวดล้อมของท้องถิ่น ประเด็นปัญหาการพัฒนาและแนวทางการพัฒนาที่สอดคล้องกับยุทธศาสตร์ขององค์กรปกครองส่วนท้องถิ่น และเชื่อมโยงหลักประชารัฐแผนยุทธศาสตร์ชาติ ๒๐ ปี แผนพัฒนาเศรษฐกิจและสังคมแห่งชาติ และ Thailand ๔.๐	**๖๐** (๑๐)	
๓.๒ ยุทธศาสตร์ขององค์กรปกครองส่วนท้องถิ่นในเขตจังหวัด	สอดคล้องและเชื่อมโยงกับสภาพสังคม เศรษฐกิจ สิ่งแวดล้อมของท้องถิ่น และยุทธศาสตร์จังหวัด และเชื่อมโยงหลักประชารัฐแผนยุทธศาสตร์ชาติ ๒๐ ปี แผนพัฒนาเศรษฐกิจและสังคมแห่งชาติและ Thailand ๔.๐	(๑๐)	
๓.๓ ยุทธศาสตร์จังหวัด	สอดคล้องกับแผนพัฒนากลุ่มจังหวัด ยุทธศาสตร์พัฒนาภาค แผนพัฒนาเศรษฐกิจและสังคมแห่งชาติ แผนการบริหารราชการแผ่นดิน นโยบาย/ยุทธศาสตร์ คสช. และนโยบายรัฐบาล หลักประชารัฐ แผนยุทธศาสตร์ชาติ ๒๐ ปี และThailand ๔.๐	(๑๐)	

ประเด็นการพิจารณา	รายละเอียดหลักเกณฑ์	คะแนนเต็ม	คะแนนที่ได้
๓.๔ วิสัยทัศน์	วิสัยทัศน์ ซึ่งมีลักษณะแสดงสถานภาพที่องค์กรปกครองส่วนท้องถิ่นต้องการจะเป็นหรือบรรลุถึงอนาคตอย่างชัดเจน สอดคล้องกับโอกาสและศักยภาพที่เป็นลักษณะเฉพาะองค์กรปกครองส่วนท้องถิ่นและสัมพันธ์กับโครงการพัฒนา	(๕)	
๓.๕ กลยุทธ์	แสดงให้เห็นช่องทาง วิธีการ ภารกิจหรือสิ่งที่ต้องทำตามอำนาจหน้าที่ขององค์กรปกครองส่วนท้องถิ่นที่จะนำไปสู่การบรรลุวิสัยทัศน์ หรือแสดงให้เห็นถึงความชัดเจนในสิ่งที่จะดำเนินการให้บรรลุวิสัยทัศน์นั้น	(๕)	
๓.๖ เป้าประสงค์ของแต่ละประเด็นกลยุทธ์	เป้าประสงค์ของแต่ละประเด็นกลยุทธ์มีความสอดคล้องและสนับสนุนต่อกลยุทธ์ที่จะเกิดขึ้น มุ่งหมายสิ่งหนึ่งสิ่งใดที่ชัดเจน	(๕)	
๓.๗ จุดยืนทางยุทธศาสตร์ (Positioning)	ความมุ่งมั่นอันแน่วแน่ในการวางแผนพัฒนาท้องถิ่น เพื่อให้บรรลุวิสัยทัศน์ขององค์กรปกครองส่วนท้องถิ่น ซึ่งเกิดจากศักยภาพของพื้นที่จริง ที่จะนำไปสู่ผลสำเร็จทางยุทธศาสตร์	(๕)	
๓.๘ แผนงาน	แผนงานหรือจุดมุ่งหมายเพื่อการพัฒนาในอนาคต กำหนดจุดมุ่งหมายในเรื่องใดเรื่องหนึ่งหรือแผนงานที่เกิดจากเป้าประสงค์ ตัวชี้วัด ค่าเป้าหมาย กลยุทธ์ จุดยืนทางยุทธศาสตร์ขององค์กรปกครองส่วนท้องถิ่นที่มีความชัดเจน นำไปสู่การทำโครงการพัฒนาท้องถิ่นในแผนพัฒนาท้องถิ่น โดยระบุแผนงานและความเชื่อมโยงดังกล่าว	(๕)	
๓.๙ ความเชื่อมโยงของยุทธศาสตร์ในภาพรวม	ความเชื่อมโยงองค์รวมที่นำไปสู่การพัฒนาท้องถิ่นที่เกิดผลผลิต/โครงการจากแผนยุทธศาสตร์ชาติ ๒๐ ปี แผนพัฒนาเศรษฐกิจและสังคมแห่งชาติ ฉบับที่ ๑๒ Thailand ๔.๐ แผนพัฒนาภาค/แผนพัฒนากลุ่มจังหวัด /แผนพัฒนาจังหวัดยุทธศาสตร์การพัฒนาขององค์กรปกครองส่วนท้องถิ่นในเขตจังหวัด และยุทธศาสตร์ขององค์กรปกครองส่วนท้องถิ่น	(๕)	
รวมคะแนน		**๑๐๐**	

๔.๒ การติดตามและประเมินผลโครงการขององค์กรปกครองสวนท้องถิ่นในการจัดทำแผนพัฒนาท้องถิ่น (พ.ศ. ๒๕๖๖ – ๒๕๗๐) ขององค์กรปกครองส่วนท้องถิ่น จะต้องมีการติดตามและประเมินผลโครงการขององค์กรปกครองสวนท้องถิ่นเพื่อความสอดคล้องแผนพัฒนาท้องถิ่น ตามระเบียบกระทรวงมหาดไทย ว่าด้วยการจัดทำแผนขององค์กรปกครองส่วนท้องถิ่น พ.ศ. ๒๕๔๘ และที่แก้ไขเพิ่มเติมถึง (ฉบับที่ ๓) พ.ศ. ๒๕๖๑ โดยคณะกรรมการติดตามและประเมินผลแผนพัฒนาท้องถิ่น จะต้องดำเนินการให้คะแนนตามเกณฑ์ที่กำหนดไว้ ซึ่งเป็นส่วนหนึ่งของการติดตามและประเมินผลแผนพัฒนา โดยดำเนินการให้แล้วเสร็จภายในหกสิบวัน นับแต่วันที่ประกาศใช้งบประมาณรายจ่าย รายละเอียดแนวทางการพิจารณาตามหนังสือกระทรวงมหาดไทย ด่วนที่สุด ที่ มท ๐๘๑๐.๓/ว ๗๔๖๗ ลงวันที่ ๑๔ ธันวาคม ๒๕๖๓ เรื่อง แนวทางการจัดทำแผนพัฒนาขององค์กรปกครองส่วนท้องถิ่น (พ.ศ. ๒๕๖๖ – ๒๕๗๐) ขององค์กรปกครองส่วนท้องถิ่น

แนวทางการพิจารณาการติดตามและประเมินผลโครงการ
เพื่อความสอดคล้องแผนพัฒนาท้องถิ่น (พ.ศ. ๒๕๖๖ – ๒๕๗๐) ขององค์กรปกครองส่วนท้องถิ่น

ประเด็นการพิจารณา	คะแนน
๑. การสรุปสถานการณ์การพิจารณา	**๑๐**
๒. การประเมินผลการนำแผนพัฒนาท้องถิ่นสี่ปีไปปฏิบัติในเชิงปริมาณ	**๑๐**
๓. การประเมินผลการนำแผนพัฒนาท้องถิ่นสี่ปีไปปฏิบัติในเชิงคุณภาพ	**๑๐**
๔. แผนงานและยุทธศาสตร์การพิจารณา	**๑๐**
๕. โครงการพัฒนา ประกอบด้วย	**๖๐**
๕.๑ ความชัดเจนของชื่อโครงการ	(๕)
๕.๒ กำหนดวัตถุประสงค์สอดคล้องกับโครงการ	(๕)
๕.๓ เป้าหมาย (ผลผลิตของโครงการ) มีความชัดเจนนำไปสู่การตั้งงบประมาณได้ถูกต้อง	(๕)
๕.๔ โครงการมีความสอดคล้องกับแผนยุทธศาสตร์ชาติ ๒๐ ปี	(๕)
๕.๕ เป้าหมาย (ผลผลิตของโครงการ) มีความสอดคล้องกับแผนพัฒนาเศรษฐกิจและสังคมแห่งชาติ	(๕)
๕.๖ โครงการมีความสอดคล้องกับ Thailand ๔.๐	(๕)
๕.๗ โครงการสอดคล้องกับยุทธศาสตร์จังหวัด	(๕)
๕.๘ โครงการแก้ไขปัญหาความยากจนหรือการเสริมสร้างให้ประเทศชาติมั่งคง มั่งคั่ง ยั่งยืน ภายใต้หลักประชารัฐ	(๕)
๕.๙ งบประมาณ มีความสอดคล้องกับเป้าหมาย (ผลผลิตของโครงการ)	(๕)
๕.๑๐ มีการประมาณการราคาถูกต้องตามหลักวิธีการงบประมาณ	(๕)
๕.๑๑ มีการกำหนดตัวชี้วัด (KPI) และสอดคล้องกับวัตถุประสงค์และผลคาดว่าที่จะได้รับ	(๕)
๕.๑๒ ผลที่คาดว่าจะได้รับ สอดคล้องกับวัตถุประสงค์	(๕)
รวมคะแนน	**๑๐๐**

แนวทางเบื้องต้นในการให้คะแนนแนวทางการพิจารณาการติดตามและประเมินผลโครงการ
เพื่อความสอดคล้องแผนพัฒนาท้องถิ่น (พ.ศ. ๒๕๖๖ – ๒๕๗๐)
ขององค์กรปกครองส่วนท้องถิ่น

ประเด็นการพิจารณา	รายละเอียดหลักเกณฑ์	คะแนนเต็ม	คะแนนที่ได้
๑. การสรุปสถานการณ์การพัฒนา	เป็นการวิเคราะห์กรอบการจัดทำยุทธศาสตร์ขององค์กรปกครองส่วนท้องถิ่น (ใช้การวิเคราะห์ SWOT Analysis/Demand (Demand Analysis)/Global Demand และ Trend ปัจจัยและสถานการณ์การเปลี่ยนแปลงที่มีผลต่อการพัฒนา อย่างน้อยต้องประกอบด้วยการวิเคราะห์ศักยภาพด้านเศรษฐกิจ, ด้านสังคม, ด้านทรัพยากรธรรมชาติและสิ่งแวดล้อม)	๑๐	
๒. การประเมินผลการนำแผนพัฒนาท้องถิ่นสี่ปีไปปฏิบัติในเชิงปริมาณ	๑) การควบคุมที่มีตัวเลขต่างๆ เพื่อนำมาใช้วัดผลในเชิงปริมาณ เช่น การวัดจำนวนโครงการ กิจกรรม งานต่างๆ ก็คือผลผลิตนั่งเองว่าเป็นไปตามที่ตั้งเป้าหมายเอาไว้หรือไม่จำนวนที่ดำเนินการจริงตามที่ได้กำหนดไว้เท่าไร จำนวนที่ไม่สามารถดำเนินการได้มีจำนวนเท่าไหร่ สามารถอธิบายได้ตามหลักประสิทธิภาพ (Effciency) ของการพัฒนาท้องถิ่นตามอำนาจหน้าที่ที่ได้กำหนดไว้ ๒) วิเคราะห์ผลกระทบ/สิ่งที่กระทบ (Impact) โครงการที่ดำเนินการในเชิงปริมาณ (Qualitative)	๑๐	
๓. การประเมินผลการนำแผนพัฒนาท้องถิ่นสี่ปีไปปฏิบัติในเชิงคุณภาพ	๑) การประเมินประสิทธิผลของแผนพัฒนาในเชิงคุณภาพคือการนำเอาเทคนิคๆ มาใช้เพื่อวัดค่าภารกิจ โครงการ กิจกรรม งานต่างๆ ที่ดำเนินการในพื้นที่นั้นๆ ตรงต่อความต้องการของประชาชนหรือไม่และเป็นไปตามอำนาจหน้าที่หรือไม่ ประชาชนพึ่งพอใจหรือไม่ สิ่งของ วัสดุ ครุภัณฑ์ การดำเนินการต่างๆ มีสภาพหรือลักษณะถูกต้อง คงทน ถาวร สามารถใช้การได้ตามวัตถุประสงค์หรือไม่ ซึ่งเป็นไปตามหลักประสิทธิผล (Effectiveness) ผลการปฏิบัติราชการตามที่บรรลุวัตถุประสงค์และเป้าหมายของแผนปฏิบัติราชการตามที่ได้รับงบประมาณมาดำเนินการ รวมถึงสามารถเทียบเคียงกับส่วนราชการหรือหน่วยงาน ๒) วิเคราะห์ผลกระทบ/สิ่งที่กระทบ (Impact) โครงการที่ดำเนินการในเชิงคุณภาพ (Qualitative)	๑๐	
๔. แผนงานและยุทธศาสตร์การพัฒนา	๑) วิเคราะห์แผนงาน งาน ที่เกิดจากด้านต่างๆ มีความสอดคล้องกับยุทธศาสตร์ขององค์กรปกครองส่วนท้องถิ่นในมิติต่างๆ จนนำไปสู่การจัดทำโครงการพัฒนาท้องถิ่นโดยใช้ SWOT Analysis/Demand (Demand Analysis)/Global Demand/ Trend หรือหลักการบูรณาการ (Integration) กับองค์กรปกครส่ท้องถิ่นที่มีพื้นที่ติดต่อกัน ๒) วิเคราะห์แผนงาน ที่สอดคล้องกับการแก้ไขปัญหาความยากจน	๑๐	

ประเด็นการพิจารณา	รายละเอียดหลักเกณฑ์	คะแนนเต็ม	คะแนนที่ได้
๕.๖ โครงการมีความสอดคล้อง	โครงการมีลักษณะหรือสอดคล้องกับการปรับเปลี่ยนโครงสร้างเศรษฐกิจไปสู่ Value-Based Economy หรือเศรษฐกิจที่ขับเคลื่อนด้วยนวัตกรรม ทำน้อย ได้มาก เช่น (๑) เปลี่ยนจากการผลิตสินค้า โภคภัณฑ์ไปสู่สินค้าเชิงนวัตกรรม (๒) เปลี่ยนจากการขับเคลื่อนประเทศด้วยภาคอุตสาหกรรม ไปสู่การขับเคลื่อนด้วนเทคโนโลยี ความคิดสร้างสรรค์และนวัตกรรม (๓) เปลี่ยนจากการเน้นภาคการผลิตสินค้าไปสู่การเน้นภาคบริการมากขึ้น รวมถึงโครงการที่เติมเต็มด้วยวิทยาการ ความคิดสร้างสรรค์ นวัตกรรม วิทยาศาสตร์ เทคโนโลยี และการวิจัยและพัฒนาแล้วต่อยอดความได้เปรียบเชิงเปรียบเทียบ เช่น ด้านการเกษตร เทคโนโลยีชีวภาพ สาธารณสุข วัฒนธรรม ฯลฯ	(๕)	
๕.๗ โครงการสอดคล้องกับยุทธศาสตร์จังหวัด	โครงการพัฒนาท้องถิ่นมีความสอดคล้องกับห้วงระยะเวลาของแผนพัฒนาจังหวัดที่ได้กำเนิดขึ้น เพื่อขับเคลื่อนการพัฒนาท้องถิ่นเสมือนหนึ่งการขับเคลื่อนการพัฒนาจังหวัด ซึ่งไม่สามารถแยกส่วนใดส่วนหนึ่งออกจากกันได้ นอกจากนี้โครงการพัฒนาท้องถิ่นต้องเป็นโครงการเชื่อมต่อหรือเดินทางไปด้วยกันกับยุทธศาสตร์จังหวัดที่ได้กำหนดขึ้นเป็นปัจจุบัน	(๕)	
๕.๘ โครงการแก้ไขปัญหาความยากจนหรือการเสริมสร้างให้ประเทศชาติมั่นคง มั่งคั่ง ยั่งยืน ภายใต้หลักประชารัฐ	เป็นโครงการที่ดำเนินการภายใต้พื้นฐานความพอเพียงที่ประชาชนดำเนินการเองหรือร่วมดำเนินการ เป็นโครงการต่อยอดและขยายได้ เป็นโครงการที่ประชาชนต้องการเพื่อให้เกิดความยั่งยืน ซึ่งมีลักษณะที่จะให้ท้องถิ่นมีความมั่นคง มั่งคั่ง ยั่งยืน เป็นท้องถิ่นที่พัฒนาแล้วด้วยการพัฒนาปรัชญาเศรษฐกิจพอเพียง	(๕)	
๕.๙ งบประมาณมีความสอดคล้องกับเป้าหมาย(ผลผลิตของโครงการ)	งบประมาณโครงการพัฒนาจะต้องคำนึงถึงหลักสำคัญ ๕ ประการในการจัดทำโครงการได้แก่ (๑) ความประหยัด (Economy) (๒) ความมีประสิทธิภาพ (Effciency) (๓) ความมีประสิทธิผล (Effectiveness) (๔) ความยุติธรรม (Equity) (๕) ความโปร่งใส (Transparency)	(๕)	
๕.๑๐ มีการประมาณการราคาถูกต้องตามหลักวิธีการงบประมาณ	การประมาณราคาเพื่อการพัฒนาต้องให้สอดคล้องกับโครงการถูกต้องตามหลักวิชาการทางช่าง หลักของราคากลาง ราคากลางท้องถิ่น มีความโปร่งใสในการกำหนดราคาและตรวจสอบในเชิงประจักษ์	(๕)	

ประเด็น การพิจารณา	รายละเอียดหลักเกณฑ์	คะแนนเต็ม	คะแนนที่ได้
๕.๑๑ มีการกำหนดตัวชี้วัด (KPI) และสอดคล้องกับวัตถุประสงค์และผลที่คาดว่าจะได้รับ	มีการกำหนดตัวชี้วัดผลงาน (Key Performancy Indicator : KPI) ที่ สามารถวัดได้ (measurable) ใช้บอกประสิทธิผล (effectiveness) ใช้บอกประสิทธิภาพ (efficiency) ได้ เช่น การกำหนดความพึงพอใจ การกำหนดร้อยละ การกำหนดอันเกิดจากผลของวัตถุประสงค์ที่เกิดที่สิ่งที่ได้รับ (การคาดการณ์ คาดว่าจะได้รับ)	(๕)	
๕.๑๒ ผลที่คาดว่าจะได้รับสอดคล้องกับวัตถุประสงค์	ผลที่ได้รับเป็นสิ่งที่เกิดขึ้นได้จริงจากการดำเนินการตามโครงการพัฒนาซึ่งสอดคล้องกับวัตถุประสงค์ที่ตั้งไว้ การได้ผลหรือผลที่เกิดขึ้นจะต้องเท่ากับวัตถุประสงค์หรือมากกว่าวัตถุประสงค์ ซึ่งการเขียนวัตถุประสงค์ควรคำนึงถึง (๑) มีความเป็นไปได้และมีความเฉพาะเจาะจง ในการดำเนินงานตามโครงการ (๒) วัดและประเมินผลดับของความสำเร็จได้ (๓) ระบุสิ่งที่ต้องการดำเนินงานอย่างชัดเจนและเฉพาะเจาะจงมากที่สุดและสามารถปฏิบัติได้ (๔) เป็นเหตุเป็นผล สอดคล้องกับความเป็นจริง (๕) ส่งผลต่อการบ่งบอกเวลาได้	(๕)	
รวมคะแนน		**๑๐๐**	

๔.๓ สรุปผลการพัฒนาท้องถิ่นในภาพรวม

ในการจัดทำแผนพัฒนาท้องถิ่น (พ.ศ. ๒๕๖๖ – ๒๕๗๐) ขององค์กรปกครองส่วนท้องถิ่น ก็เพื่อใช้เป็นเครื่องมือในการพัฒนา เป็นแนวทางในการบริหารพัฒนาท้องถิ่นให้บรรลุตามวัตถุประสงค์และเป้าหมาย เกิดประสิทธิภาพประสิทธิผลสูงสุดในการแก้ไขปัญหาให้กับประชาชน ก่อให้เกิดประโยชน์และสามารถตอบสนองความต้องการพัฒนาของประชาชน โดยพิจารณาบรรจุโครงการในงบประมาณรายจ่ายประจำปี งบประมาณรายจ่ายเพิ่มเติม และงบประมาณจากเงินสะสม โดยจะต้องมีการติดตามและประเมินผลแผนพัฒนาตามระเบียบกระทรวงมหาดไทย ว่าด้วยการจัดทำแผนพัฒนาขององค์กรปกครองส่วนท้องถิ่น พ.ศ. ๒๕๔๘ และที่แก้ไขเพิ่มเติมถึง (ฉบับที่ ๓) พ.ศ. ๒๕๖๑ เป็นการสรุปผลในภารวมของท้องถิ่น เป็นการติดตามผลการนำยุทธศาสตร์ขององค์กรปกครองส่วนท้องถิ่น ว่าเกิดผลทั้งในเชิงปริมาณ และเชิงคุณภาพ อย่างไร ซึ่งสามารถวัดผลได้ทั้งเชิงสถิติต่างๆ ตาราง กราฟ และการพรรณนา ดังนี้

(๑) การวัดผลในเชิงปริมาณและเชิงคุณภาพ

(๑.๑) การวัดผลในเชิงปริมาณ (Quantity)

- โดยเครื่องมือที่ใช้ในการติดตามและประเมินผลในเชิงปริมาณ มีดังนี้

การวางแผนพัฒนาท้องถิ่น (พ.ศ. ๒๕๖๖ – ๒๕๗๐) ได้กำหนดโครงการที่จะดำเนินการตามแผนพัฒนาท้องถิ่น (พ.ศ. ๒๕๖๖ – ๒๕๗๐)										
ยุทธศาสตร์ อปท. ในเขตจังหวัด	**๒๕๖๖**		**๒๕๖๗**		**๒๕๖๘**		**๒๕๖๙**		**๒๕๗๐**	
	จำนวน	**งบประมาณ**	**จำนวน**	**งบประมาณ**	**จำนวน**	**งบประมาณ**	**จำนวน**	**งบประมาณ**	**จำนวน**	**งบประมาณ**
๑. ด้านการพัฒนาการส่งเสริมเศรษฐกิจชุมชนท้องถิ่นตามหลักปรัชญาเศรษฐกิจพเพียง										
๒. ด้านการพัฒนาด้านการบริหารจัดการและอนุรักษ์ทรัพยากรธรรมชาติและสิ่งแวดล้อม										
๓. ด้านการพัฒนาด้านคุณภาพชีวิตของประชาชนในท้องถิ่น										
๔. ด้านการพัฒนาด้านศิลปวัฒนธรรมจารีตประเพณี และภูมิปัญญาท้องถิ่น										
รวม										

สรุปรายงานผลการดำเนินการ ประจำปีงบประมาณ พ.ศ.						
ลำดับที่	รายการ	โครงการ	งบประมาณ	โครงการที่สามารถดำเนินการได้ (..... โครงการ)		
				คิดเป็นร้อยละของแผนพัฒนาท้องถิ่น	คิดเป็นร้อยละของแผนการดำเนินงาน	คิดเป็นร้อยละของข้อบัญญัติ+เงินสะสม
๑	บรรจุในแผนพัฒนาท้องถิ่น					
๒	ตั้งในข้อบัญญัติงบประมาณ					
๓	จากเงินสะสม					
๔	จัดทำแผนการดำเนินงาน - ข้อบัญญัติ = ... + - เงินสะสม = ...					
๕	สามารถดำเนินการได้ - ข้อบัญญัติ = ... + - เงินสะสม = ...					

(๑.๒) การวัดผลในเชิงคุณภาพ (Quality)

การจัดผลเชิงคุณภาพ ใช้การสำรวจความพึงพอใจในการวัดผลเชิงคุณภาพโดยภาพรวม โดยได้มีการประเมินความพึงพอใจ ซึ่งการประเมินความพึงพอใจทำให้ทราบถึงผลเชิงคุณภาพในการดำเนินงานของเทศบาลในภาพรวม

โดยเครื่องมือที่ใช้ในการประเมินความพึงพอใจ มีดังนี้

แบบที่ ๓/๓ แบบประเมินความพึงพอใจต่อผลการดำเนินงานขององค์กรปกครองส่วนท้องถิ่น

แบบที่ ๓/๔ แบบประเมินความพึงพอใจของผู้รับบริการในงานบริการขององค์กรปกครองส่วนท้องถิ่น (ให้หน่วยงานภายนอกดำเนินการ)

๔.๔ ข้อเสนอแนะในการจัดทำแผนพัฒนาท้องถิ่นใน

(๑) ผลกระทบนำไปสู่อนาคต

(๑.๑) ปัญหาสาธารภัยต่างๆ ที่เกิดขึ้นในองค์กรปกครองส่วนท้องถิ่น อันได้แก่ ภัยแล้ง วาตะภัย น้ำท่วม อัคคีภัย ที่เกิดขึ้นและส่งผลกระทบต่อประชาชนในพื้นที่ เกิดความเสียหายทั้งชีวิตและทรัพย์สิน แนวทางการแก้ไข คือพิจารณาวางแผนการดำเนินการป้องกัน ก่อนเกิดเหตุ ระหว่างเกิดเหตุ หลังเกิดเหตุ บรรจุแผนงาน โครงการ กิจกรรม การให้ความช่วยเหลือต่างๆ จัดตั้งศูนย์ช่วยเหลือประชาชนขององค์กรปกครองส่วนท้องถิ่น เพื่อสามารถดำเนินการได้ทันท่วงที

(๑.๒) ปัญหาโรคระบาดที่เกิดจากคน เกิดจากสัตว์ ที่ส่งผลอันตราย หรือคร่าต่อชีวิตประชาชน และสัตว์ต่างๆ ในตำบล ซึ่งได้แก่ โรคไข้หวัดใหญ่ ไข้หวัดนก โรคมือ เท้า ปาก ที่เกิดขึ้นกับเด็กๆ โรคพิษสุนัขบ้า แนวทางการแก้ไขปัญหา คือ ฝึกอบรม ประชาสัมพันธ์ รณรงค์การป้องกัน ลงพื้นที่ระงับการเกิดโรคระบาด การทำลาย การรักษา

(๑.๓) ปัญหาประชาชนมีรายได้น้อย การศึกษาต่ำ ประชาชนในตำบลยังมีคนรายได้น้อย มีหนี้สินเยอะ ไม่เพียงพอในการดำรงชีวิต ค่าครองชีพสูง แนวทางการแก้ไขปัญหา ให้ความรู้เกี่ยวกับการประกอบอาชีพ สาธิตการประกอบอาชีพ ช่วยเหลือประชาชนซ่อมแซมบ้านคนจน ผู้มีรายได้น้อย ส่งเสริมด้านการศึกษาโดยการจัดบริการสาธารณด้านการศึกษา การจัดตั้งศูนย์พัฒนาเด็กเล็ก สนับสนุนกิจกรรมต่างๆ ให้กับเด็กนักเรียน จ้างเด็กนักเรียนในช่วงปิดภาคเรียนเพื่อมีรายได้

(๑.๔) ปัญหายาเสพติดในตำบล ในพื้นที่ยังไม่พบว่ามีการค้ายาเสพติด และยังไม่พบรายงานว่ามีผู้ติดยาเสพติด แต่เพื่อเป็นการป้องกัน มีแนวทางการป้องกัน โดยการลงพื้นที่ค้นหา การรณรงค์ป้องกัน การให้ความรู้กับประชาชนได้ทราบถึงโทษของยาเสพติด

(๑.๕) ปัญหาการสัญจรไปมาของประชาชนในตำบล เนื่องจาก ในตำบลด้านโครงสร้างพื้นฐาน เส้นทางการคมนาคมบางหมู่บ้านยังเป็น ถนนดิน ถนนลูกรัง ช่วงฤดูฝนถนนลื่น เป็นหลุมเป็นบ่อ เกิดปัญหาในการสัญจรไปมาของประชาชน เสี่ยงต่อการเกิดอุบัติเหตุ การคมนาคมล่าช้า แนวทางการแก้ไข จัดทำแผนงาน โครงการ ก่อสร้างถนนในเส้นทางสำคัญ พิจารณาเสนอสนับสนุนจากหน่วยงานอื่น

(๒) ข้อสังเกต ข้อเสนอแนะ ผลจากการพัฒนา

(๒.๑) ข้อสังเกต จากการสำรวจข้อมูล การลงพื้นที่ในตำบล จะเห็นว่าประชาชนยังมีปัญหาที่จะต้องดำเนินการแก้ไขอยู่มาก ดังนี้ ด้านการศึกษา สาธารณสุข ความมั่งคงปลอดภัยในชีวิตและทรัพย์สิน การศาสนาศิลปวัฒนธรรม ประเพณี กีฬา สถานที่ผ่อนหย่อนใจ สวัสดิการสังคม การเกษตร เศรษฐกิจ อุตสาหกรรม การพัฒนาอาชีพ เส้นทางคมนาคมขนส่ง/ไฟฟ้า/น้ำประปา/แหล่งน้ำเพื่ออุปโภค – บริโภค ด้านทรัพยากรและสิ่งแวดล้อม ขยะมูลฝอยและสิ่งปฏิกูล จากปัญหาด้านต่างๆ ประชาชนไม่สามารถแก้ไขปัญหาเองได้จึงต้องเสนอให้องค์กรปกครองส่วนท้องถิ่นแก้ไข ทำให้มีการเสนอโครงการเข้ามาเป็นจำนวนมาก ซึ่งงบประมาณขององค์กรปกครองส่วนท้องถิ่นนั้นมีจำกัดไม่เพียงพอต่อการจัดการได้

(๒.๒) ข้อเสนอแนะ จากข้อสังเกตดังกล่าว มีข้อเสนอแนะในการแก้ไขปัญหาต่างๆ ดังนี้ ปัญหาต่างๆ ที่ถูกเสนอมายังองค์กรปกครองส่วนท้องถิ่น นั้น ควรนำมาพิจารณาจัดลำดับความสำคัญโดยประชาคมท้องถิ่น ซึ่งมีหลายภาคส่วน ประกอบไปด้วย คณะกรรมการพัฒนาขององค์กรปกครองส่วนท้องถิ่น สมาชิกสภาท้องถิ่น ผู้นำหมู่บ้าน ตัวแทนส่วนราชการ รัฐวิสาหกิจ หน่วยงานที่เกี่ยวข้อง ประชาชนทั่วไป ร่วมกันพิจารณาจัดลำดับความสำคัญของโครงการ และพิจารณาบรรจุเข้าแผนพัฒนาท่องถิ่นต่อไป กรณีโครงการที่เกินศักยภาพก็ให้องค์กรปกครองส่วนท้องถิ่นเสนอขอรับการสนับสนุนจากหน่วยงานอื่น

(๒.๓) ผลจาก...

(๒.๓) ผลจากการพัฒนา จากการพัฒนาที่ผ่านมาพบว่าองค์กรปกครองส่วนท้องถิ่นได้แก้ไขปัญหาให้กับประชาชนได้ในหลายเรื่อง และครอบคลุมทุกด้าน มีผลการประเมินอยู่ในเกณฑ์ที่ดี ประชาชนมีความพึงพอใจ แต่ก็ยังมีปัญหาที่จะต้องแก้ไขต่อไป ไม่ว่าจะเป็นด้านสิ่งแวดล้อมที่ยังมีการเผาหญ้า อ้อย ตอข้าวในช่วงเวลาเก็บเกี่ยว การเลี้ยงสัตว์ วัว ควาย หมู ที่ส่งกลิ่นเหม็นรำคาญ ยังมีในพื้นที่ เส้นทางคมนาคมยังไม่ครบ